



Управление по недропользованию по Республике Саха (Якутия)

(наименование органа, выдавшего лицензию)

ЛИЦЕНЗИЯ на пользование недрами

Я К У

серия

0 5 8 9 6

номер

Б П

вид лицензии

Выдана Обществу с ограниченной ответственностью

(субъект предпринимательской деятельности, получивший

старательской артели «Золото Ыныкчана»

данную лицензию)

в лице генерального директора Попова Юрия Александровича

(ф.и.о. лица, представляющего субъект предпринимательской деятельности)

с целевым назначением и видами работ геологическое изучение, включающее
поиски и оценку месторождений полезных ископаемых на участке недр
фланги месторождения р. Аллах-Юнь (участок Усть-Ыныкчан)

Участок недр расположен на территории Усть-Майского улуса (района)

(наименование населенного пункта,

Республики Саха (Якутия)

района, области, края, республики)

Описание границ участка недр, координаты угловых точек, копии

топопланов, разрезов и др. приводятся в приложении № 3


Участок недр имеет статус геологического отвода (№ прилож.)

(геологического или горного отвода)

Дата окончания действия лицензии 28 февраля 2024 года

(число, месяц, год)

Место штампа
государственной регистрации



Неотъемлемыми составными частями настоящей лицензии являются следующие документы (приложения):

1. Условия пользования недрами, на 3 л.;
2. Копия решения, являющегося основанием предоставления лицензии, принятого в соответствии со статьей 10¹ Закона Российской Федерации «О недрах» на 1 л.;
3. Схема расположения участка недр на 2 л.;
4. Копия свидетельства о государственной регистрации юридического лица на 1 л.;
5. Копия свидетельства о постановке пользователя недр на налоговый учет на 1 л.;
6. Документ на 1 л., содержащий сведения об участке недр, отражающие местоположение участка недр в административно-территориальном отношении с указанием границ особо охраняемых природных территорий, а также участков ограниченного и запрещенного землепользования с отражением их на схеме расположения участка недр;
геологическую характеристику участка недр с указанием наличия месторождений (залежей) полезных ископаемых и запасов (ресурсов) по ним;
обзор работ, проведенных ранее на участке недр, наличие на участке недр горных выработок, скважин и иных объектов, которые могут быть использованы при работе на этом участке;
сведения о добытых полезных ископаемых за период пользования участком недр (если ранее производилась добыча полезных ископаемых);
наличие других пользователей недр в границах данного участка недр;
7. Перечисление предыдущих пользователей данным участком недр (если ранее участок недр находился в пользовании) с указанием оснований, сроков предоставления (перехода права) участка недр в пользование и прекращения действия лицензии на пользование этим участком недр (указывается при переоформлении лицензии), на 1 л.;
8. Краткая справка о пользователе недр, содержащая: юридический адрес пользователя недр, банковские реквизиты, контактные телефоны, на 1 л.;
9. Иные приложения - _____
(название документов, количество страниц)

Уполномоченное должностное лицо
органа, выдавшего лицензию
Начальник

(должность, ф.и.о. лица, подписавшего лицензию)

Лацановский Игорь Александрович

Подпись

М. п., дата

4 февраля 2019 г.



УСЛОВИЯ ПОЛЬЗОВАНИЯ НЕДРАМИ

1. Общие сведения

- 1.1. Пользователь недр: **ООО СА «Золото Ыныкчана».**
- 1.2. Наименование участка недр, предоставленного в пользование: **фланги разрабатываемого месторождения р. Аллах-Юнь (участок Усть-Ыныкчан) (ЯКУ 05279 БЭ). Территория расположения участка недр: Республика Саха (Якутия).**
- 1.3. Вид пользования недрами: **для геологического изучения, включающего поиски и оценку месторождений полезных ископаемых.**
- 1.4. Наименование основных (преобладающих) видов полезных ископаемых (группировки полезных ископаемых), содержащихся в пределах предоставленного участка недр: **золото из россыпных месторождений.**
- 1.5. Орган, предоставивший лицензию: **Управление по недропользованию по Республике Саха (Якутия).**
- 1.6. Основание предоставления права пользования недрами: **решение комиссии, которая создается федеральным органом управления государственным фондом недр и в состав которой включаются также представители органа исполнительной власти соответствующего субъекта Российской Федерации для рассмотрения заявок о предоставлении права пользования участками недр в целях геологического изучения недр, за исключением недр на участках недр федерального значения и участков недр местного значения (протокол от 25.12.2018 № 138).**
- 1.7. Основание оформления лицензии: **приказ Управления по недропользованию по Республике Саха (Якутия) от 25.01.2019 № 24 (Приложение № 2 к лицензии).**

2. Пространственные границы и статус участка недр, предоставленного в пользование

Схема расположения участка недр и описание пространственных границ участка недр содержатся в приложении № 3 к настоящей лицензии.

3. Границы земельного участка или акватории, выделенных для ведения работ, связанных с использованием недрами

Земельные, лесные участки, водные объекты необходимые для ведения работ, связанных с использованием недрами, предоставляются Пользователю недр в порядке, установленном законодательством Российской Федерации.

4. Сроки действия лицензии и сроки начала работ на участке недр

- 4.1. Сроки подготовки проектной документации, представления геологической информации на государственную экспертизу:
 - 4.1.1. подготовка и утверждение в установленном порядке проектной документации на проведение работ по геологическому изучению недр, получившей положительное заключение экспертизы в соответствии с Законом Российской Федерации «О недрах»: **не позднее 6 месяцев с даты государственной регистрации лицензии;**
 - 4.1.2. завершение работ по геологическому изучению участка недр, включающему поиски и оценку месторождений полезных ископаемых, и представление подготовленных в установленном порядке материалов по результатам геологического изучения недр на государственную экспертизу запасов полезных ископаемых в соответствии с Законом Российской Федерации «О недрах»: **не позднее 60 месяцев с даты государственной регистрации лицензии.**

4.2. Сроки начала работ:

срок начала проведения геологического изучения недр: **не позднее 6 месяцев с даты утверждения в установленном порядке проектной документации на проведение работ по геологическому изучению недр;**

5. **Условия, определяющие виды и объемы поисковых и (или) разведочных работ с разбивкой по годам, сроки их проведения**

Условия, определяющие виды и объемы работ по поискам и оценке месторождений полезных ископаемых, сроки их проведения, определяются утвержденными в установленном порядке проектами работ по геологическому изучению недр.

6. **Условия, связанные с платежами, взимаемыми при пользовании недрами, земельными участками, акваториями**

6.1. Пользователь недр обязан уплачивать регулярные платежи за пользование недрами:

в целях поисков и оценки месторождений полезных ископаемых за всю площадь участка недр, предоставленного в пользование, за исключением площадей открытых месторождений, по следующим ставкам:

Год действия лицензии	Ставка платежа за 1 км ² руб. в год
с даты регистрации лицензии по 31.12.2019	169
с 01.01.2020 по 31.12.2020	174
с 01.01.2021 по 31.12.2021	179
с 01.01.2022 по 31.12.2022	183
с 01.01.2023 по 31.12.2023	188
с 01.01.2024 по 31.12.2024	193
с 01.01.2025 и последующие годы	205

6.2. Пользователь недр также обязан уплачивать иные, установленные законодательством Российской Федерации, платежи, налоги и сборы при пользовании недрами, земельными участками, акваториями.

7. **Право собственности на добытое минеральное сырье**

Лицензия не предусматривает промышленную разработку месторождений.

8. **Требования по предоставлению геологической информации и условия ее использования**

8.1. Геологическая информация о недрах подлежит представлению в федеральный и территориальные фонды геологической информации в установленном порядке.

8.2. Пользователь недр обязан обеспечить сохранность первичной геологической информации, полученной в ходе проведения работ на участке недр, в том числе образцов горных пород, керна, пластовых жидкостей. По заявлению федерального и территориальных фондов геологической информации Пользователь недр обязан на безвозмездной основе обеспечить временное хранение геологической информации, владельцем которой он является, в том числе временное хранение образцов горных пород, кернов, пластовых жидкостей.

8.3. С момента представления геологической информации о недрах в федеральный и территориальные фонды геологической информации право собственности на материальный носитель (вещь), в котором выражена геологическая информация о недрах, переходит к Российской Федерации.

8.4. Геологическая информация о недрах, предоставленная Пользователем недр в

федеральный и территориальные фонды геологической информации, может использоваться без получения согласия ее обладателя (правообладателя) для ведения государственного баланса запасов полезных ископаемых, государственного кадастра месторождений и проявлений полезных ископаемых, государственного реестра работ по геологическому изучению недр, участков недр, предоставленных для добычи полезных ископаемых, а также в целях, не связанных с их добычей, и лицензий на пользование недрами, осуществления управления государственным фондом недр, разработки нормативных и ненормативных актов, государственного геологического изучения недр, прогнозирования опасных геологических процессов и явлений и устранения их последствий, осуществления мероприятий по обеспечению обороны страны и безопасности государства, принятия решений в соответствии с установленной компетенцией.

- 8.5. Пользователь недр обязан представлять в федеральный фонд геологической информации и его соответствующий территориальный фонд геологическую информацию и государственную отчетность о проведенных работах на предоставленном в пользование участке недр в соответствии со статьей 32 Закона Российской Федерации «О недрах».

9. Требования по охране недр и окружающей среды, безопасному ведению работ, связанных с использованием недрами

Пользователь недр обязан выполнять установленные законодательством требования по охране недр и окружающей среды, безопасному ведению работ, связанных с использованием недрами.

10. Условия пользования недрами, при наступлении которых право пользования недрами может быть досрочно прекращено, приостановлено или ограничено в соответствии со статьями 20, 21 и 23 Закона Российской Федерации «О недрах»

Право пользования недрами может быть досрочно прекращено, приостановлено или ограничено в соответствии с пунктом 2 части второй статьи 20 Закона Российской Федерации «О недрах» в следующих случаях:

- 10.1. Нарушение Пользователем недр сроков, указанных в пунктах 4.1-4.2, 8.5 настоящих Условий пользования недрами;
- 10.2. Нарушение Пользователем недр обязательств, указанных в пункте 6.1 настоящих Условий пользования недрами;
- 10.3. Нарушение Пользователем недр обязательств, указанных в пунктах 8.1, 8.2 настоящих Условий пользования недрами по представлению информации в федеральный и территориальные фонды геологической информации;

11. Дополнительные условия

при привлечении подрядных и субподрядных организаций в целях производства работ (оказания услуг) на участке недр, а также при выборе технологий, оборудования, программного обеспечения, необходимых для пользования участком недр, Пользователь недр обязан отдавать предпочтение российским организациям и разработкам с учетом их конкурентоспособности при прочих равных условиях (качество, сроки, гарантии, своевременные поставки, цены, квалификации и иные характеристики).

начальник Управления по недропользованию по Республике Саха (Якутия)

И.А. Лацановский

« 4 » февраля 2019 г.





Приложение 2

к лицензии ЯКУ 05896 БП

ФЕДЕРАЛЬНОЕ АГЕНТСТВО ПО НЕДРОПОЛЬЗОВАНИЮ

УПРАВЛЕНИЕ ПО НЕДРОПОЛЬЗОВАНИЮ
ПО РЕСПУБЛИКЕ САХА (ЯКУТИЯ)
(ЯКУТНЕДРА)

ПРИКАЗ

25.02.2019 г.

Якутск

№ 24

Об оформлении лицензии на пользование недрами на участке недр фланги месторождения р. Аллах-Юнь (участок Усть- Ыныкчан) в Республике Саха (Якутия)

В соответствии с пунктом 3 статьи 10.1. Закона Российской Федерации «О недрах», главой 7 Порядка рассмотрения заявок на получение права пользования недрами для геологического изучения недр (за исключением недр на участках недр федерального значения и участках недр местного значения), утвержденным приказом Министерства природных ресурсов и экологии Российской Федерации от 10.11.2016 года № 583, и на основании решения Комиссии по рассмотрению вопросов о предоставлении права пользования участками недр, внесении изменений, дополнений в лицензии и переоформлении лицензий, а также о досрочном прекращении права пользования недрами на территории Республики Саха (Якутия), отнесенных к компетенции Управления по недропользованию по Республике Саха (Якутия), от 25 декабря 2018 года протокол № 138,

п р и к а з ы в а ю:

отделу лицензирования обеспечить оформление, государственную регистрацию и выдачу Обществу с ограниченной ответственностью старательская артель «Золото Ыныкчаа» (ООО «Золото Ыныкчана») лицензии на пользование недрами для геологического изучения, включающего поиски и оценку месторождений россыпного золота на участке недр фланги месторождения р. Аллах-Юнь (участок Усть-Ыныкчан), на территории МО «Усть-Майский улус (район)» Республики Саха (Якутия).

Начальник

И.А. Лацановский

Пространственные границы и статус участка недр

Границы Участка недр ограничены контуром прямых линий со следующими географическими координатами угловых точек:

Угловые точки участка недр	северная широта			восточная долгота		
	градусы	минуты	секунды	градусы	минуты	секунды
участок недр (северо-восточный фланг) – 5,34 км ²						
1	60	17	21	137	31	32
2	60	17	30	137	32	05
3	60	17	29	137	32	50
4	60	17	17	137	34	31
5	60	16	47	137	34	07
6	60	16	59	137	33	17
7	60	16	51	137	32	56
8	60	16	19	137	32	29
9	60	16	01	137	32	11
10	60	15	31	137	32	01
11	60	14	35	137	31	06
12	60	14	50	137	30	51
13	60	15	04	137	31	03
14	60	15	32	137	31	11
15	60	15	49	137	30	55
16	60	16	17	137	31	27
17	60	16	59	137	32	20
участок недр (северо-восточный фланг) – 0,84 км ²						
1	60	13	10	137	25	20
2	60	13	22	137	26	24
3	60	13	19	137	26	56
4	60	13	06	137	26	33
5	60	12	42	137	26	35
6	60	12	40	137	26	35

Указание верхней и нижней границ участка недр:

Верхняя граница - нижняя граница почвенного слоя, а при его отсутствии - граница земной поверхности и дна водоемов и водотоков.

Нижняя граница - нижняя граница части земной коры, простирающейся до глубин, доступных для геологического изучения и освоения.

Статус участка недр - геологический отвод.

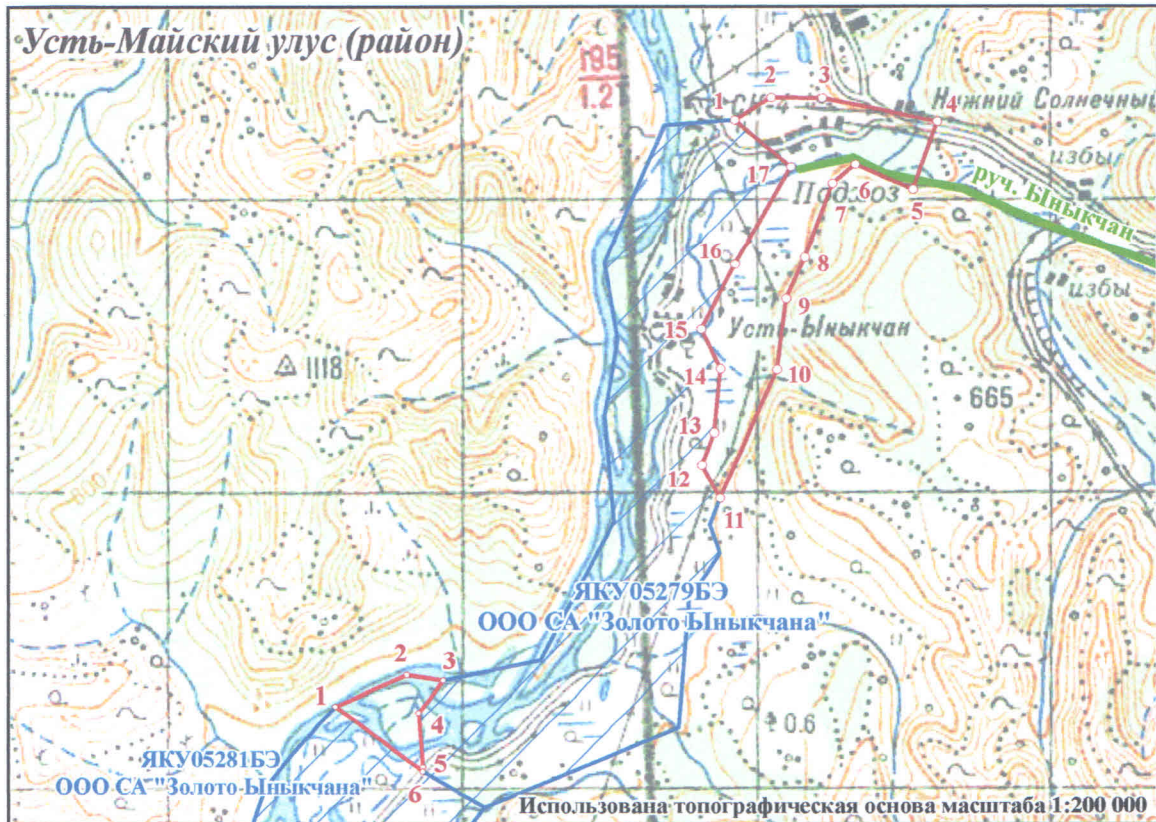
Площадь участка недр составляет 6,18 км²

начальник Управления по недропользованию по Республике Саха (Якутия)




СХЕМА
 расположения участка недр
 фланги месторождения р. Аллах-Юнь (участок Усть-Ыныкчан)
 Масштаб 1:100 000

к лицензии ЯКУ 05896 БП



Координаты угловых точек (северо-восточный фланг)		
Номер точки	Северная широта	Восточная долгота
1	60° 17' 21"	137° 31' 32"
2	60° 17' 30"	137° 32' 05"
3	60° 17' 29"	137° 32' 50"
4	60° 17' 17"	137° 34' 31"
5	60° 16' 47"	137° 34' 07"
6	60° 16' 59"	137° 33' 17"
7	60° 16' 51"	137° 32' 56"
8	60° 16' 19"	137° 32' 29"
9	60° 16' 01"	137° 32' 11"
10	60° 15' 31"	137° 32' 01"
11	60° 14' 35"	137° 31' 06"
12	60° 14' 50"	137° 30' 51"
13	60° 15' 04"	137° 31' 03"
14	60° 15' 32"	137° 31' 11"
15	60° 15' 49"	137° 30' 55"
16	60° 16' 17"	137° 31' 27"
17	60° 16' 59"	137° 32' 20"
Площадь 5,34 кв. км		

Координаты угловых точек (юго-западный фланг)		
Номер точки	Северная широта	Восточная долгота
1	60° 13' 10"	137° 25' 20"
2	60° 13' 22"	137° 26' 24"
3	60° 13' 19"	137° 26' 56"
4	60° 13' 06"	137° 26' 33"
5	60° 12' 42"	137° 26' 35"
6	60° 12' 40"	137° 26' 35"
Площадь 0,84 кв. км		

Условные обозначения:

- 1 Угловая точка с координатами и ее номер
- Контур участка недр
- Контур объекта распределенного фонда: номер лицензии, недропользователь
- Объект, учтенный Сводкой прогнозных ресурсов ТПИ РС (Я): наименование



Форма № P50007

Лист записи Единого государственного реестра юридических лиц

В Единый государственный реестр юридических лиц в отношении юридического лица

**ОБЩЕСТВО С ОГРАНИЧЕННОЙ ОТВЕТСТВЕННОСТЬЮ СТАРАТЕЛЬСКАЯ
АРТЕЛЬ "ЗОЛОТО ЫНЫКЧАНА"**

полное наименование юридического лица

основной государственный регистрационный номер (ОГРН)

1 1 7 1 4 4 7 0 0 4 8 1 6

**внесена запись о создании юридического лица путем реорганизации в
форме преобразования**

"04" апреля 2017 года
(число) (месяц прописью) (год)

цено за государственным регистрационным номером (ГРН)

стах

1 1 7 1 4 4 7 0 0 4 8 1 6

Запись содержит следующие сведения:

№ п/п	Наименование показателя	Значение показателя
1	2	3

Сведения о наименовании юридического лица, внесенные в Единый государственный реестр юридических лиц

1	Организационно-правовая форма	Общества с ограниченной ответственностью
2	Полное наименование юридического лица на русском языке	ОБЩЕСТВО С ОГРАНИЧЕННОЙ ОТВЕТСТВЕННОСТЬЮ СТАРАТЕЛЬСКАЯ АРТЕЛЬ "ЗОЛОТО ЫНЫКЧАНА"
3	Сокращенное наименование юридического лица на русском языке	ООО СА "ЗОЛОТО ЫНЫКЧАНА"
4	ИНН	1428003978
5	КПП	142801001

Сведения об адресе (месте нахождения) юридического лица, внесенные в Единый государственный реестр юридических лиц

6	Почтовый индекс	678635
7	Субъект Российской Федерации	РЕСПУБЛИКА САХА /ЯКУТИЯ/
8	Район (улус и т.п.)	УЛУС УСТЬ-МАЙСКИЙ
9	Населенный пункт (село и т.п.)	ПОСЕЛОК СОЛНЕЧНЫЙ

Сведения об уставном капитале (складочном капитале, уставном фонде, паевых взносах), внесенные в Единый государственный реестр юридических лиц

10	Вид	Уставный капитал
11	Размер (в рублях)	295700

Сведения о состоянии юридического лица и регистрирующем органе, в котором находится

Федеральная налоговая служба
СВИДЕТЕЛЬСТВО

**О ПОСТАНОВКЕ НА УЧЕТ РОССИЙСКОЙ ОРГАНИЗАЦИИ
В НАЛОГОВОМ ОРГАНЕ ПО МЕСТУ ЕЕ НАХОЖДЕНИЯ**

Настоящее свидетельство подтверждает, что российская организация
**ОБЩЕСТВО С ОГРАНИЧЕННОЙ ОТВЕТСТВЕННОСТЬЮ СТАРАТЕЛЬСКАЯ АРТЕЛЬ
"ЗОЛОТО БЫНЬКЧАНА"**

(полное наименование российской организации в соответствии с учредительными документами)

ОГРН

1	1	7	1	4	4	7	0	0	4	8	1	6
---	---	---	---	---	---	---	---	---	---	---	---	---

поставлена на учет в соответствии с
Налоговым кодексом Российской Федерации 04.04.2017
(число, месяц, год)

в налоговом органе по месту нахождения Межрайонная инспекция
Федеральной налоговой службы № 9 по Республике Саха (Якутия) (1428)

1	4	2	6
---	---	---	---

Территориально обособленные рабочие места Межрайонной инспекции
Федеральной налоговой службы № 9 по Республике Саха (Якутия) в
Усть-Майском районе)

(наименование налогового органа и его код)

и ей присвоен
ИНН/КПП

1	4	2	8	0	0	3	9	7	8
---	---	---	---	---	---	---	---	---	---

 /

1	4	2	8	0	1	0	0	1
---	---	---	---	---	---	---	---	---


Заместитель начальника Межрайонной инспекции
Федеральной налоговой службы №5 по Республике
Саха (Якутия)

О. А. Борисова

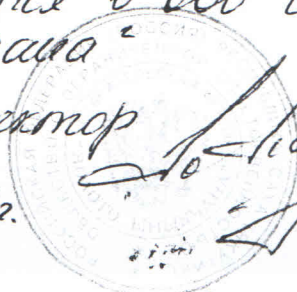


КОПИЯ ВЕРНА

*Оригинал находится в ООО СА
"Золото Бынкчана"*

Генеральный директор  - *А.А. Попов*

08.08.2018г.



СВЕДЕНИЯ ОБ УЧАСТКЕ НЕДР

Участок недр в административно-территориальном отношении расположен

Район (районы): Усть-Майский улус (район).

Субъект Российской Федерации: Республика Саха (Якутия).

Схема расположения участка недр приведена в приложении № 3.

Геологическая характеристика участка недр с указанием наличия месторождений (залежей) полезных ископаемых и запасов (ресурсов) по ним:

В пределах участка недр северо-восточного фланга месторождения р. Аллах-Юнь (участок Усть-Ыныкчан) расположено проявление руч. Ыныкчан с прогнозными ресурсами россыпного золота категории $P_{\text{техн}}$ в количестве 3224 кг, учтенное Сводкой прогнозных ресурсов твердых полезных ископаемых РС (Я) по состоянию на 01.01.2018 г.

На расстоянии менее 5 км расположены следующие действующие лицензии: ЯКУ 05278 БР, ЯКУ 05279 БЭ, ЯКУ 05282 БЭ, ЯКУ 05283 БЭ, принадлежащие ООО СА «Золото Ыныкчана».

Участок недр юго-западный фланг месторождения р. Аллах-Юнь (участок Усть-Ыныкчан) граничит с лицензиями ЯКУ 05279 БЭ, ЯКУ 05281 БЭ, принадлежащими ООО СА «Золото Ыныкчана».

**ПЕРЕЧИСЛЕНИЕ ПРЕДЫДУЩИХ ПОЛЬЗОВАТЕЛЕЙ ДАННЫМ
УЧАСТКОМ НЕДР**

Участок недр предоставлен в пользование впервые.

КРАТКАЯ СПРАВКА О ПОЛЬЗОВАТЕЛЕ НЕДР

Реквизит	значение
Полное наименование юридического лица	Общество с ограниченной ответственностью старательская артель «Золото Ыныкчана»
Сокращенное наименование юридического лица	ООО СА «Золото Ыныкчана»
Адрес местонахождения	678635, Республика Саха (Якутия), Усть-Майский улус, пос. Солнечный, ул. Октябрьская, д. 11
ОГРН	11711447004816
ИНН	1428003978
КПП	142801001
Телефон	(41140) 2-16-57, 2-14-94
Электронный адрес (e-mail)	mail@sa-zy.ru
Представитель, должность	генеральный директор
Представитель, ФИО	Попов Юрий Александрович