



Управление по недропользованию по Республике Саха (Якутия)

(наименование органа, выдавшего лицензию)

ЛИЦЕНЗИЯ
на пользование недрами

Я К У

серия

0 5 6 7 6

номер

Б Э

вид лицензии

Выдана

Обществу с ограниченной ответственностью

(субъект предпринимательской деятельности, получивший
старательская артель «Золото Ыныкчана»

данную лицензию)

в лице

генерального директора Попова Юрия Александровича

(ф.и.о. лица, представляющего субъект предпринимательской деятельности)

с целевым назначением и видами работ **разведка и добыча россыпного
золота на участке недр руч. Последний, правый приток руч. Коро**

Участок недр расположен

на территории Усть-Майского улуса (района)

(наименование населенного пункта,

Республики Саха (Якутия)

района, области, края, республики)

Описание границ участка недр, координаты угловых точек, копии
топопланов, разрезов и др. приводятся в приложении **№ 3**

Участок недр имеет статус

горного отвода

(№ прилож.)

(геологического или горного отвода)

Дата окончания действия лицензии

30 июня 2023 года

(число, месяц, год)

Место штампа

государственной регистрации

Федеральное агентство по недропользованию
Управление по недропользованию
по Республике Саха (Якутия)
ЗАРЕГИСТРИРОВАНО
« 18 » июня 20 18 г.
№ 5391/ЯКУ 05676 БЭ
Айту
(подпись уполномоченного регистратора)
Тудакоев Тимофей Николаевич
(фамилия, имя, отчество регистратора)

Неотъемлемыми составными частями настоящей лицензии являются следующие документы (приложения):

1. Условия пользования недрами, на 4 л.;
2. Копия решения, являющегося основанием предоставления лицензии, принятого в соответствии со статьей 10¹ Закона Российской Федерации «О недрах» на 10 л.;
3. Схема расположения участка недр на 2 л.;
4. Копия свидетельства о государственной регистрации юридического лица на 1 л.;
5. Копия свидетельства о постановке пользователя недр на налоговый учет на 1 л.;
6. Документ на 1 л., содержащий сведения об участке недр, отражающие местоположение участка недр в административно-территориальном отношении с указанием границ особо охраняемых природных территорий, а также участков ограниченного и запрещенного землепользования с отражением их на схеме расположения участка недр;
геологическую характеристику участка недр с указанием наличия месторождений (залежей) полезных ископаемых и запасов (ресурсов) по ним;
обзор работ, проведенных ранее на участке недр, наличие на участке недр горных выработок, скважин и иных объектов, которые могут быть использованы при работе на этом участке;
сведения о добытых полезных ископаемых за период пользования участком недр (если ранее производилась добыча полезных ископаемых);
наличие других пользователей недр в границах данного участка недр;
7. Перечисление предыдущих пользователей данным участком недр (если ранее участок недр находился в пользовании) с указанием оснований, сроков предоставления (перехода права) участка недр в пользование и прекращения действия лицензии на пользование этим участком недр (указывается при переоформлении лицензии), на 1 л.;
8. Краткая справка о пользователе недр, содержащая: юридический адрес пользователя недр, банковские реквизиты, контактные телефоны, на 1 л.;
9. Иные приложения _____
(название документов, количество страниц)

Уполномоченное должностное лицо
органа, выдавшего лицензию
Начальник

(должность, ф.и.о. лица, подписавшего лицензию)

Лацановский Игорь Александрович

Подпись

М. п., дата


15 июля 2018 г.



УСЛОВИЯ ПОЛЬЗОВАНИЯ НЕДРАМИ

1. Общие сведения

- 1.1. Пользователь недр: **ООО СА «Золото Ыныкчана».**
- 1.2. Наименование участка недр, предоставленного в пользование: **руч. Последний, правый приток руч. Коро.** Территория расположения участка недр: **Республика Саха (Якутия).**
- 1.3. Вид пользования недрами: **для разведки и добычи россыпного золота, в том числе, использование отходов добычи полезных ископаемых и связанных с ней перерабатывающих производств.**
- 1.4. Наименование основных (преобладающих) видов полезных ископаемых (группировки полезных ископаемых), содержащихся в пределах предоставленного участка недр: **золото из россыпных месторождений.**
- 1.5. Орган, предоставивший лицензию: **Управление по недропользованию по Республике Саха (Якутия).**
- 1.6. Основание предоставления права пользования недрами: **решение аукционной комиссии о предоставлении права пользования участком недр для разведки и добычи полезных ископаемых или для геологического изучения недр, разведки и добычи полезных ископаемых, осуществляемых по совмещенной лицензии, за исключением участков недр федерального значения (протокол аукционной комиссии от 26.04.2018).**
- 1.7. Основание оформления лицензии: **приказ Управления по недропользованию по Республике Саха (Якутия) от 11.05.2018 № 272 (Приложение № 2 к лицензии).**

2. Пространственные границы и статус участка недр, предоставленного в пользование

Схема расположения участка недр и описание пространственных границ участка недр содержатся в приложении № 3 к настоящей лицензии.

3. Границы земельного участка или акватории, выделенных для ведения работ, связанных с использованием недрами

Земельные, лесные участки, водные объекты необходимые для ведения работ, связанных с использованием недрами, предоставляются Пользователю недр в порядке, установленном законодательством Российской Федерации.

4. Сроки действия лицензии и сроки начала работ на участке недр

- 4.1. Сроки подготовки проектной документации, представления геологической информации на государственную экспертизу:
 - 4.1.1. подготовка и утверждение в установленном порядке проектной документации на проведение работ по разведке месторождения, получившей положительное заключение экспертизы в соответствии с Законом Российской Федерации «О недрах»: **не позднее 6 месяцев с даты государственной регистрации лицензии;**
 - 4.1.2. представление подготовленных в установленном порядке материалов по результатам разведочных работ на государственную экспертизу запасов полезных ископаемых в соответствии с Законом Российской Федерации «О недрах»: **не позднее 6 месяцев после завершения разведки;**
 - 4.1.3. подготовка и утверждение в установленном порядке технического проекта разработки месторождения в границах участка недр на площадях с утвержденными

запасами, согласованного в соответствии с Законом Российской Федерации «О недрах»: **не позднее 12 месяцев с даты государственной регистрации лицензии.**

После согласования и утверждения в установленном порядке технического проекта срок действия лицензии продлевается на срок отработки месторождения полезных ископаемых, исчисляемый исходя из технико-экономического обоснования разработки месторождения полезных ископаемых, обеспечивающего рациональное использование и охрану недр по заявке пользователя недр.

4.2. Сроки начала работ:

4.2.1. Срок начала проведения разведки месторождения полезных ископаемых: **не позднее 6 месяцев с даты утверждения в установленном порядке проектной документации на проведение работ по разведке месторождений полезных ископаемых;**

4.2.2. Сроки выхода предприятия по добыче полезных ископаемых на проектную мощность определяются согласованным и утвержденным в установленном порядке техническим проектом разработки месторождения.

4.2.3. Подготовка и утверждение в установленном порядке технического проекта ликвидации или консервации горных выработок, скважин, иных подземных сооружений, согласованного в соответствии с Законом Российской Федерации «О недрах», не позднее, чем за 1 год до планируемого срока завершения отработки месторождения.

5. Условия, определяющие виды и объемы поисковых и (или) разведочных работ с разбивкой по годам, сроки их проведения

5.1. Условия, определяющие виды и объемы работ по поискам и оценке месторождений полезных ископаемых, сроки их проведения определяются утвержденными в установленном порядке проектами работ по геологическому изучению недр.

5.2. Условия, определяющие виды и объемы разведочных работ, сроки их проведения определяются утвержденными в установленном порядке проектами работ по разведке месторождений.

6. Условия, связанные с платежами, взимаемыми при пользовании недрами, земельными участками, акваториями

6.1. Пользователь недр обязан уплатить разовый платеж за пользование недрами, в размере 1 650 000 (один миллион шестьсот пятьдесят тысяч) рублей, за исключением суммы ранее внесенного задатка за участие в аукционе в размере 1 500 000 (один миллион пятьсот тысяч) рублей, в течение 30 дней с даты государственной регистрации лицензии.

6.2. Пользователь недр обязан уплачивать регулярные платежи за пользование недрами:

6.2.1. целях разведки полезных ископаемых за площадь участка недр, на которой запасы соответствующего полезного ископаемого (за исключением площади горного отвода и (или) горных отводов, удостоверенных горноотводными актами) установлены и учтены Государственным балансом запасов:

Год проведения работ	Ставка платежа за 1 км ² руб. в год
1-й год	5438
2-й год	6173
3-й год	7013
4-й год и последующие годы	12000

6.3. Пользователь недр также обязан уплачивать иные, установленные законодательством Российской Федерации, платежи, налоги и сборы при пользовании недрами, земельными участками, акваториями.

7. Согласованный уровень добычи минерального сырья

Уровень добычи минерального сырья и сроки выхода на проектную мощность определяются техническим проектом разработки месторождения полезных ископаемых.

8. Право собственности на добытое минеральное сырье

Добытое из недр минеральное сырье является собственностью пользователя недр. Пользователь недр имеет право использовать отходы своего горнодобывающего и связанных с ним перерабатывающих производств.

9. Требования по предоставлению геологической информации и условия ее использования

9.1. Геологическая информация о недрах подлежит представлению в федеральный и территориальные фонды геологической информации в установленном порядке.

9.2. Пользователь недр обязан обеспечить сохранность первичной геологической информации, полученной в ходе проведения работ на участке недр, в том числе образцов горных пород, керн, пластовых жидкостей. По заявлению федерального и территориальных фондов геологической информации Пользователь недр обязан на безвозмездной основе обеспечить временное хранение геологической информации, владельцем которой он является, в том числе временное хранение образцов горных пород, кернов, пластовых жидкостей.

9.3. С момента представления геологической информации о недрах в федеральный и территориальные фонды геологической информации право собственности на материальный носитель (вещь), в котором выражена геологическая информация о недрах, переходит к Российской Федерации.

9.4. Геологическая информация о недрах, предоставленная Пользователем недр в федеральный и территориальные фонды геологической информации, может использоваться без получения согласия ее обладателя (правообладателя) для ведения государственного баланса запасов полезных ископаемых, государственного кадастра месторождений и проявлений полезных ископаемых, государственного реестра работ по геологическому изучению недр, участков недр, предоставленных для добычи полезных ископаемых, а также в целях, не связанных с их добычей, и лицензий на пользование недрами, осуществления управления государственным фондом недр, разработки нормативных и ненормативных актов, государственного геологического изучения недр, прогнозирования опасных геологических процессов и явлений и устранения их последствий, осуществления мероприятий по обеспечению обороны страны и безопасности государства, принятия решений в соответствии с установленной компетенцией.

9.5. Пользователь недр обязан ежегодно, не позднее 15 февраля года, следующего за отчетным, представлять в соответствующий территориальный орган Федерального агентства по недропользованию информационный отчет о проведенных работах на предоставленном в пользование участке недр в порядке, определяемом Федеральным агентством по недропользованию и его территориальными органами.

10. Требования по охране недр и окружающей среды, безопасному ведению работ, связанных с использованием недрами

Пользователь недр обязан выполнять установленные законодательством требования по охране недр и окружающей среды, безопасному ведению работ, связанных с использованием недрами.

11. Условия, при наступлении которых право пользования недрами прекращается на основании пункта 3 части первой статьи 20 Закона Российской Федерации «О недрах»

Право пользования Участком недр прекращается в соответствии с пунктом 3 части первой статьи 20 Закона Российской Федерации «О недрах» в случае невыполнения Пользователем недр требований пункта 6.1 настоящих Условий пользования недрами.

12. Условия пользования недрами, при наступлении которых право пользования недрами может быть досрочно прекращено, приостановлено или ограничено в соответствии со статьями 20, 21 и 23 Закона Российской Федерации «О недрах»


Право пользования недрами может быть досрочно прекращено, приостановлено или ограничено в соответствии с пунктом 2 части второй статьи 20 Закона Российской Федерации «О недрах» в следующих случаях:

- 12.1. Нарушение Пользователем недр сроков, указанных в пунктах 4.1.1 - 4.1.3, 9.5 настоящих Условий пользования недрами;
- 12.2. Нарушение Пользователем недр обязательств, указанных в пункте 6.2 настоящих Условий пользования недрами;
- 12.3. Нарушение Пользователем недр обязательств, указанных в пунктах 9.1, 9.2 настоящих Условий пользования недрами по представлению информации в федеральный и территориальные фонды геологической информации;
- 12.4. Нарушение Пользователем недр условий, указанных в пункте 4.2 настоящих Условий пользования недрами в части:
 - 12.4.1. срока начала работ по разведке месторождений;
- 12.5. Нарушение Пользователем недр требований утвержденных в установленном порядке технических проектов разработки месторождений полезных ископаемых в части срока начала строительства объектов инфраструктуры по добыче полезных ископаемых и (или) срока ввода в разработку месторождения полезных ископаемых.

13. Дополнительные условия

- 13.1. при привлечении подрядных и субподрядных организаций в целях производства работ (оказания услуг) на участке недр, а также при выборе технологий, оборудования, программного обеспечения, необходимых для пользования участком недр, Пользователь недр обязан отдавать предпочтение российским организациям и разработкам с учетом их конкурентоспособности при прочих равных условиях (качество, сроки, гарантии, своевременные поставки, цены, квалификации и иные характеристики).

Начальник Управления по недропользованию по Республике Саха (Якутия)


« 15 » июня 2018 г.

И.А.Лазановский





ФЕДЕРАЛЬНОЕ АГЕНТСТВО ПО НЕДРОПОЛЬЗОВАНИЮ
УПРАВЛЕНИЕ ПО НЕДРОПОЛЬЗОВАНИЮ
ПО РЕСПУБЛИКЕ САХА (ЯКУТИЯ)
(ЯКУТНЕДРА)

П Р И К А З

г. ЯКУТСК

« 11 » мая 2018 г.

№ 272

**Об итогах аукциона на право пользования
недрами с целью разведки и добычи россыпного золота
на участке недр руч. Последний, правый приток руч. Коро
в Республике Саха (Якутия)**

В соответствии со статьей 13.1 Закона Российской Федерации «О недрах» и на основании протокола Аукционной комиссии от 26.04.2018 по проведению аукциона на право пользования недрами с целью разведки и добычи россыпного золота на участке недр руч. Последний, правый приток руч. Коро в Республике Саха (Якутия),

п р и к а з ы в а ю :

1. Утвердить итоги аукциона на право пользования недрами с целью разведки и добычи россыпного золота на участке недр руч. Последний, правый приток руч. Коро в Республике Саха (Якутия) (далее – аукцион).
2. Признать победителем аукциона Общество с ограниченной ответственностью старательская артель «Золото Ыныкчана» (ООО с/а «Золото Ыныкчана»), участвовавшее в аукционе и подтвердившее готовность уплатить разовый платеж за пользование недрами в сумме 1 650 000 (один миллион шестьсот пятьдесят тысяч) рублей.
3. Отделу экономики, финансов, бухгалтерского учета и правового обеспечения (Дуглас О.Г.)
 - 3.1. В установленном порядке перечислить задаток (стартовый размер разового платежа), внесенный Обществом с ограниченной ответственностью старательская артель «Золото Ыныкчана» (ООО с/а

«Золото Ыныкчана») для участия в аукционе, в доход федерального бюджета Российской Федерации.

- 3.2. В установленном порядке вернуть Обществу с ограниченной ответственностью «ЧАРАН», задаток (стартовый размер разового платежа), внесенный для участия в аукционе.
4. Отделу лицензирования (Федорова Н.Г.)
 - 4.1. В установленном порядке обеспечить оформление, государственную регистрацию и выдачу Обществу с ограниченной ответственностью старательская артель «Золото Ыныкчана» (ООО с/а «Золото Ыныкчана») лицензии на право пользования недрами с целью разведки и добычи россыпного золота на участке недр руч. Последний, правый приток руч. Коро в Республике Саха (Якутия).
 - 4.2. Обеспечить опубликование информации об утверждении результатов аукциона на официальном сайте Российской Федерации www.torgi.gov.ru в информационно-телекоммуникационной сети «Интернет» в срок, установленный законодательством о недрах.
5. Контроль за исполнением настоящего приказа оставляю за собой.

Начальник



И.А.Лацановский

ПРОТОКОЛ**заседания Аукционной комиссии по проведению аукциона
на право пользования недрами с целью разведки и добычи россыпного
золота на участке недр руч. Последний, правый приток руч. Коро
в Республике Саха (Якутия)**

г. Якутск

26 апреля 2018 года

Присутствовали:

Председатель комиссии:Лацановский И.А. - начальник Управления по недропользованию по
Республике Саха (Якутия)**Заместитель председателя комиссии:**Оленица Т.В. - заместитель начальника Управления по
недропользованию по Республике Саха (Якутия)**Члены комиссии:**Заровняев Я.И. - заместитель министра охраны природы Республики
Саха (Якутия)Макарова Л.Р. - руководитель Департамента горнорудной и
перерабатывающей промышленности Министерства
промышленности и геологии Республики Саха
(Якутия)Варламов Г.Р. - главный специалист-эксперт отдела лицензирования
Управления по недропользованию по Республике
Саха (Якутия)Иваниченко О.В. - ведущий специалист-эксперт отдела лицензирования
Управления по недропользованию по Республике
Саха (Якутия)Ефимов Н.Н. - главный специалист-эксперт отдела лицензирования
Управления по недропользованию по Республике
Саха (Якутия)Титова Ю.Г. - начальник геологического отдела Управления по
недропользованию по Республике Саха (Якутия)Федорова Н.Г. - начальник отдела лицензирования Управления по
недропользованию по Республике Саха (Якутия)

Заседание Аукционной комиссии открыл председатель Аукционной
комиссии Лацановский И.А.

Приказом Управления по недропользованию по Республике Саха
(Якутия) от 01 марта 2018 г. № 115 утверждены Порядок и условия
проведения аукциона на право пользования недрами с целью разведки и

добычи россыпного золота на участке недр руч. Последний, правый приток руч. Коро, расположенном на территории МО «Усть-Майский улус (район)» Республики Саха (Якутия) (далее – Порядок и условия проведения аукциона), а также состав Аукционной комиссии в количестве 9 человек.

В соответствии с пунктом 7.1 Порядка и условий проведения аукциона заседание аукционной комиссии правомочно, если на нем присутствует более половины ее членов от списочного состава, но не менее пяти человек. На заседании комиссии присутствуют 7 членов Аукционной комиссии. Отсутствуют Макарова Л.Р., Федорова Н.Г. Таким образом, заседание Аукционной комиссии правомочно.

В соответствии с пунктом 7.11 Порядка и условий проведения аукциона Аукционной комиссией проведение аукциона поручено Аукционисту, избранному из состава Аукционной комиссии – Иваниченко О.В.

Секретарем заседания Аукционной комиссии назначен Варламов Г.Р.

Результаты голосования: за – 7, против – 0; воздержались – 0.

Повестка дня:

Проведение и подведение итогов аукциона на право пользования недрами с целью разведки и добычи россыпного золота на участке недр руч. Последний, правый приток руч. Коро в Республике Саха (Якутия) (далее – Аукцион).

Члены Аукционной комиссии голосованием утвердили повестку дня.

Результаты голосования: за – 7, против – 0; воздержались – 0.

По вопросу повестки дня:

1. О поступлении заявок на участие в аукционе и допуске заявителей на участие в аукционе

Слушали информацию председателя Аукционной комиссии Лацановского И.А.

Извещение о проведении аукциона на право пользования недрами с целью разведки и добычи россыпного золота на участке недр руч. Последний, правый приток руч. Коро в Республике Саха (Якутия) опубликовано 01.03.2018 извещение № 010318/0922073/04 в сети Интернет на официальном сайте Российской Федерации для размещения информации о проведении торгов на право пользования участками недр www.torgi.gov.ru.

В соответствии с условиями, предусмотренными пунктами 5.1 и 5.2 Порядка и условий проведения аукциона для участия в аукционе:

- внесены сборы за участие в аукционе в сумме 25 450 (двадцать пять тысяч четыреста пятьдесят) рублей;

- заключены договора о задатке в двух экземплярах по установленной форме (приложение 1 к Порядку и условиям проведения аукциона);

- внесены задатки в размере 1 500 000 (один миллион пятьсот тысяч) рублей (100 % стартового размера разового платежа за пользование недрами) на лицевой счет по учету средств, поступающих во временное распоряжение бюджетной организации, открытый Якутнедра в Управлении Федерального казначейства по Республике Саха (Якутия), 4 (четыре) заявителями (в скобках – сокращенное наименование):

1) Общества с ограниченной ответственностью «ЧАРАН» (ООО «ЧАРАН»);

2) Общества с ограниченной ответственностью «Майнинг-В» (ООО «Майнинг-В»);

3) Общество с ограниченной ответственностью «Северспецстрой» (ООО «Северспецстрой»);

4) Общество с ограниченной ответственностью старательный артель «Золото Ыныкчана» (ООО с/а «Золото Ыныкчана»).

Поступление в установленном порядке задатков от 4 (четыре) заявителей – ООО «ЧАРАН», ООО «Майнинг-В», ООО «Северспецстрой» и ООО с/а «Золото Ыныкчана» на счет, указанный в приложении 2 к Порядку и условиям проведения аукциона, подтверждается выписками из лицевого счета для учета операций со средствами, поступающими во временное распоряжение федерального бюджетного учреждения № 05161777710 за 21.03.2018, 03.04.2018, 09.04.2018 и 04.04.2018.

В соответствии с пунктами 1.5, 4.1, 4.3 и 5.3 Порядка и условий проведения аукциона и приложениями 1 и 3 к Порядку и условиям проведения аукциона в установленные сроки – до 18.00 (местное время) 10 апреля 2018 года в Управление по недропользованию по Республике Саха (Якутия) (далее - Якутнедра) поступили и были зарегистрированы заявочные материалы, в т.ч.:

– заявка на участие в аукционе по форме, установленной Приложением 3 к Порядку и условиям проведения аукциона;

– заявочные документы в соответствии с пунктами 4.5 и 4.6 Порядка и условий проведения аукциона;

– копия Договора о задатке, заключенного по форме согласно Приложению 1 к Порядку и условиям проведения аукциона;

– документы, подтверждающие оплату задатка;

– документы, подтверждающие оплату сбора за участие в аукционе,

от 4(четыре) заявителей:

- 1) Общества с ограниченной ответственностью «ЧАРАН» (ООО «ЧАРАН»);
- 2) Общества с ограниченной ответственностью «Майнинг-В» (ООО «Майнинг-В»);
- 3) Общество с ограниченной ответственностью «Северспецстрой» (ООО «Северспецстрой»);
- 4) Общество с ограниченной ответственностью старательный артель «Золото Ыныкчана» (ООО с/а «Золото Ыныкчана»).

В соответствии с пунктом 5.5 Порядка и условий проведения аукциона Якутнедра уведомило заявителей о регистрации заявок на участие в аукционе и предоставило им информационные пакеты геологической информации (на электронном носителе).

В соответствии с пунктом 5.6 Порядка аукциона Рабочая группа Якутнедра, созданная приказом Управления по недропользованию по Республике Саха (Якутия) от 05.02.2016 № 24, 11 апреля 2018 года подвела итоги регистрации заявок на участие в Аукционе со вскрытием запечатанных конвертов.

По итогам регистрации заявок на участие в аукционе Рабочей группой Якутнедра оформлен протокол с указанием заявителей, перечня поданных заявок со всеми приложениями и числа страниц каждого документа (протокол № 27 от 11.04.2018).

В соответствии с пунктом 6.1 Порядка и условий проведения аукциона Рабочая группа Якутнедра осуществила рассмотрение зарегистрированных заявок на участие в аукционе с целью проверки финансовой и технической компетентности заявителя, а также соответствия поданных заявок утвержденному и официально опубликованному порядку и условиям проведения аукциона.

По результатам рассмотрения зарегистрированных заявок на участие в аукционе Рабочая группа Якутнедра приняла решение:

- признать заявочные материалы ООО «ЧАРАН», ООО «Майнинг-В», ООО «Северспецстрой» и ООО с/а «Золото Ыныкчана» на участие в аукционе на получение права пользования недрами с целью геологического изучения, разведки и добычи россыпного золота на участке недр руч. Последний, правый приток руч. Коро в Республике Саха (Якутия) соответствующими требованиям Порядка и условий проведения аукциона и принять заявки ООО «ЧАРАН», ООО «Майнинг-В», ООО «Северспецстрой» и ООО с/а «Золото Ыныкчана» на участие в аукционе.

Данное решение Рабочей группы утверждено и. о. начальника Якутнедра 23.04.2018.

В соответствии с пунктом 6.5 Порядка и условий проведения аукциона Якутнедра известило ООО «ЧАРАН», ООО «Майнинг-В», ООО «Северспецстрой» и ООО с/а «Золото Ыныкчана» о приеме заявки на участие в аукционе на право пользования недрами с целью разведки и добычи россыпного золота на участке недр руч. Последний, правый приток руч. Коро в Республике Саха (Якутия) в письменной форме.

Члены Аукционной комиссии голосованием подтвердили соблюдение Порядка аукциона при рассмотрении заявочных материалов ООО «ЧАРАН», ООО «Майнинг-В», ООО «Северспецстрой» и ООО с/а «Золото Ыныкчана» на участие в аукционе на право пользования недрами с целью разведки и добычи россыпного золота на участке недр руч. Последний, правый приток руч. Коро в Республике Саха (Якутия).

Результаты голосования: за – 7, против – 0; воздержались – 0.

2. Регистрация представителей участников аукциона

В соответствии с пунктами 7.7 и 7.8 Порядка и условий проведения аукциона для участия в Аукционе зарегистрировались представители Участников аукциона (далее – Участники аукциона) и представили необходимые документы, дающие им право представлять Участника аукциона на аукционе:

от ООО «ЧАРАН» - Яковлев Семен Семенович, паспорт 9805 985832 выдан 3 ОВД г. Якутска от 26.05.2006, по доверенности от 25.04.2018 № 2;

от ООО с/а «Золото Ыныкчана» - Шестаков Петр Михайлович, паспорт 9808 186658 выдан Отделом УФМС России по РС (Я) в г. Якутске от 09.02.2009, по доверенности от 24.04.2018 № 01-127.

Представители участников аукциона ООО «Майнинг-В» и ООО «Северспецстрой» на регистрацию на участие в аукционе не явились и регистрацию не прошли.

В соответствии с пунктом 7.8 Порядка и условий проведения аукциона Представители участников аукциона, не сдавшие до проведения аукциона председателю аукционной комиссии доверенность лица, имеющему право представлять участника на аукционе, к участию в аукционе не допускаются.

Члены Аукционной комиссии голосованием подтвердили соблюдение Порядка и условий проведения аукциона при предоставлении представителями Участников аукциона – ООО «ЧАРАН» и ООО с/а «Золото Ыныкчана» необходимых документов, дающим им право представлять Участника аукциона на аукционе.

Результаты голосования: за - 7, против – 0; воздержались – 0.

К Протоколу, в качестве приложений к нему, приобщены список регистрации Участников аукциона и представленные Участниками аукциона

документы, подтверждающие их полномочия права представлять участников Аукциона в проведении Аукциона.

Результаты голосования: за – 7, против – 0; воздержались – 0.

3. Проведение аукциона

Аукционная комиссия на основании приказа Якутнедра от 01 марта 2018 г. № 115 проводит 26 апреля 2018 года аукцион на право пользования недрами с целью разведки и добычи россыпного золота на участке недр руч. Последний, правый приток руч. Коро в Республике Саха (Якутия).

В соответствии с пунктом 7.12 Порядка и условий проведения аукциона согласно очередности прохождения Участниками аукциона регистрации Участникам аукциона выданы таблички с присвоенными регистрационными номерами:

№ 1 – ООО с/а «Золото Ыныкчана»;

№ 2 – ООО «ЧАРАН».

По участку недр – руч. Последний, правый приток руч. Коро дана краткая характеристика и основные требования к условиям пользования участком недр.

Участникам аукциона разъяснён общий порядок проведения аукциона.

Размер начального (стартового) платежа за пользование недрами с целью разведки и добычи россыпного золота на участке недр руч. Последний, правый приток руч. Коро составляет 1 500 000 (один миллион пятьсот тысяч) рублей. Величина шага аукциона устанавливается в 10 % от стартового размера разового платежа – 150 000 (сто пятьдесят тысяч) рублей.

В соответствии с пунктом 7.14 Порядка и условий аукциона по решению аукционной комиссии, после прохождения 100-го, и/или 300-го, и/или 500 шагов аукциона, величина шага аукциона устанавливается в размере 10 % от достигнутой величины размера разового платежа соответственно на 100-м, и/или 300-м, и/или 500-м шаге аукциона.

При проведении аукциона сделано 2 (два) шага от стартовой величины разового платежа.

После объявления аукционистом на 1 (первом) шаге суммы 1 650 000 (один миллион шестьсот пятьдесят тысяч) рублей была первой поднята карточка с регистрационным номером 1.

Аукционистом назван номер 1 участника аукциона.

При объявлении следующей суммы 1 800 000 (один миллион восемьсот тысяч) рублей названной трижды, ни один из участников не поднял карточку, и аукционист объявил окончание аукциона.

Наибольшая величина разового платежа предложена участником с регистрационным номером 1 и составляет 1 650 000 (один миллион шестьсот пятьдесят тысяч) рублей.

Перед объявлением результатов аукциона члены Аукционной комиссии открытым голосованием подтвердили полное соблюдение аукционистом процедуры аукциона, установленной Порядком аукциона.

Результаты голосования: за – 7; против – 0; воздержались – 0.

Ведомость прохождения шагов аукциона прилагается.

Решение Аукционной комиссии:

1. Аукцион на право пользования недрами с целью разведки и добычи россыпного золота на участке недр руч. Последний, правый приток руч. Коро признать состоявшимся.

2. Признать победителем аукциона на право пользования недрами с целью разведки и добычи россыпного золота на участке недр руч. Последний, правый приток руч. Коро в Республике Саха (Якутия) Общество с ограниченной ответственностью Старательская Артель «Золото Ыныкчана» (ООО с/а «Золото Ыныкчана») (ОГРН 1171447004816 ИНН 1428003978, адрес: 678635, Республика Саха (Якутия), Усть-Майский улус (район), п. Солнечный, ул. Октябрьская, д. 11), регистрационный номер 1 которого, названный Аукционистом, является последним в Ведомости прохождения шагов аукциона и предложившее наибольшую величину разового платежа за пользование недрами в 1 650 000 (один миллион шестьсот пятьдесят тысяч) рублей.

3. Предоставить Обществу с ограниченной ответственностью Старательская Артель «Золото Ыныкчана» (ООО с/а «Золото Ыныкчана») право пользования недрами с целью разведки и добычи россыпного золота на участке недр руч. Последний, правый приток руч. Коро в Республике Саха (Якутия).

4. Рекомендовать Управлению по недропользованию по Республике Саха (Якутия):

4.1. Утвердить итоги аукциона на право пользования недрами с целью разведки и добычи россыпного золота на участке недр руч. Последний, правый приток руч. Коро в Республике Саха (Якутия);

4.2. Обеспечить оформление, государственную регистрацию и выдачу Обществу с ограниченной ответственностью Старательская Артель «Золото Ыныкчана») лицензии на пользование недрами с целью разведки и добычи россыпного золота на участке недр руч. Последний, правый приток руч. Коро в Республике Саха (Якутия) с установлением размера разового платежа в размере 1 650 000 (один миллион шестьсот пятьдесят тысяч) рублей.

5. Приобщить к настоящему протоколу Ведомость прохождения шагов аукциона.

Результаты голосования: за – 7; против – 0; воздержались – 0.

К настоящему протоколу прилагаются:

1. Список регистрации Участников аукциона и документы, дающие право представлять участника на аукционе.


2. Ведомость прохождения шагов аукциона.

Председатель комиссии



Лацановский И.А.

Заместитель председателя
комиссии

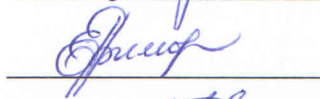


Оленица Т.В.

Члены комиссии:



Заровняев Я.И.




Ефимов Н.Н.



Варламов Г.Р.

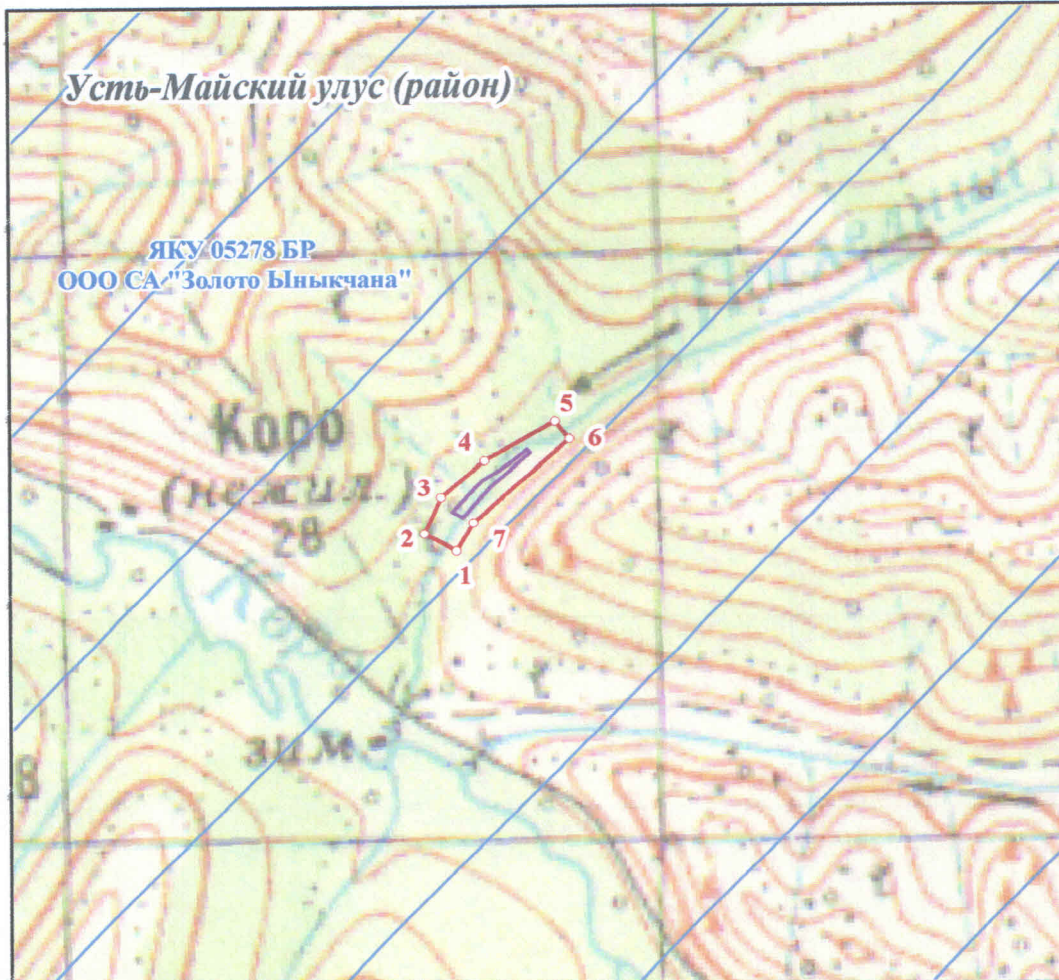


Иваниченко О.В.



Титова Ю.Г.

СХЕМА
 расположения участка недр россыпного месторождения
 «руч. Последний, правый приток р. Коро»
 Масштаб 1:25 000







Список координат угловых точек контура

№ точки	Северная широта	Восточная долгота
1	60° 24' 35"	137° 44' 47"
2	60° 24' 37"	137° 44' 40"
3	60° 24' 41"	137° 44' 44"
4	60° 24' 45"	137° 44' 54"
5	60° 24' 49"	137° 45' 10"
6	60° 24' 47"	137° 45' 13"
7	60° 24' 38"	137° 44' 51"

Площадь объекта: 0,073 кв. км.

Условные обозначения

-  Угловая точка с координатами и ее номер
-  Контур участка недр
-  Объект распределенного фонда недр (номер лицензии, недропользователь)
-  Условный контур балансовых запасов месторождения россыпного золота руч. Последний

Пространственные границы и статус участка недр

Границы Участка недр ограничены контуром прямых линий со следующими географическими координатами угловых точек:

Угловые точки участка недр	северная широта			восточная долгота		
	градусы	минуты	секунды	градусы	минуты	секунды
1	60	24	35	137	44	47
2	60	24	37	137	44	40
3	60	24	41	137	44	44
4	60	24	45	137	44	54
5	60	24	49	137	45	10
6	60	24	47	137	45	13
7	60	24	38	137	44	51

Указание верхней и нижней границ участка недр:

Верхняя граница - нижняя граница почвенного слоя, а при его отсутствии - граница земной поверхности и дна водоемов и водотоков.

Нижняя граница - нижняя граница подсчета запасов.

Статус участка недр - горный отвод.

Участку недр на период разведки придается статус горного отвода в предварительных границах, на период добычи – статус горного отвода с ограничением по глубине нижней границей подсчета запасов.

Площадь участка недр составляет 0,073 км².

Начальник Управления по недропользованию по Республике Саха (Якутия)






E50A29E33E514EA58E750E04FBB14F86

**Лист записи
Единого государственного реестра юридических лиц**

В Единый государственный реестр юридических лиц в отношении юридического лица

**ОБЩЕСТВО С ОГРАНИЧЕННОЙ ОТВЕТСТВЕННОСТЬЮ СТАРАТЕЛЬСКАЯ
АРТЕЛЬ "ЗОЛОТО ЫНЫКЧАНА"**

полное наименование юридического лица

основной государственный регистрационный номер (ОГРН)

1	1	7	1	4	4	7	0	0	4	8	1	6
---	---	---	---	---	---	---	---	---	---	---	---	---

внесена запись о внесении изменений в сведения, содержащиеся в записи Единого государственного реестра юридических лиц от 04.04.2017 ОГРН 1171447004816, в связи с ошибками, допущенными регистрирующим органом

"06" апреля 2017 года
(число) (месяц прописью) (год)

за государственным регистрационным номером (ГРН)

2	1	7	1	4	4	7	1	2	1	2	8	3
---	---	---	---	---	---	---	---	---	---	---	---	---

Запись содержит следующие сведения:

№ п/п	Наименование показателя	Значение показателя
1	2	3

Сведения о наименовании юридического лица, исключенные из Единого государственного реестра юридических лиц

1	Организационно-правовая форма	Общества с ограниченной ответственностью
2	Полное наименование юридического лица на русском языке	ОБЩЕСТВО С ОГРАНИЧЕННОЙ ОТВЕТСТВЕННОСТЬЮ СТАРАТЕЛЬСКАЯ АРТЕЛЬ "ЗОЛОТО ЫНЫКЧАНА"
3	Сокращенное наименование юридического лица на русском языке	ООО СА "ЗОЛОТО ЫНЫКЧАНА"
4	ИНН	1428003978
5	КПП	142801001

Сведения о наименовании юридического лица, внесенные в Единый государственный реестр юридических лиц

6	Организационно-правовая форма	Общества с ограниченной ответственностью
7	Полное наименование юридического лица на русском языке	ОБЩЕСТВО С ОГРАНИЧЕННОЙ ОТВЕТСТВЕННОСТЬЮ СТАРАТЕЛЬСКАЯ АРТЕЛЬ "ЗОЛОТО ЫНЫКЧАНА"
8	Сокращенное наименование юридического лица на русском языке	ООО СА "ЗОЛОТО ЫНЫКЧАНА"
9	ИНН	1428003978
10	КПП	142801001

Федеральная налоговая служба

СВИДЕТЕЛЬСТВО**О ПОСТАНОВКЕ НА УЧЕТ РОССИЙСКОЙ ОРГАНИЗАЦИИ
В НАЛОГОВОМ ОРГАНЕ ПО МЕСТУ ЕЕ НАХОЖДЕНИЯ**

Настоящее свидетельство подтверждает, что российская организация
**ОБЩЕСТВО С ОГРАНИЧЕННОЙ ОТВЕТСТВЕННОСТЬЮ СТАРАТЕЛЬСКАЯ АРТЕЛЬ
"ЗОЛОТО БИНЫКЧАНА"**

(полное наименование российской организации в соответствии с учредительными документами)

ОГРН

1	1	7	1	4	4	7	0	0	4	8	1	6
---	---	---	---	---	---	---	---	---	---	---	---	---

поставлена на учет в соответствии с
Налоговым кодексом Российской Федерации 04.04.2017
(число, месяц, год)

в налоговом органе по месту нахождения Межрайонная инспекция
Федеральной налоговой службы № 9 по Республике Саха (Якутия) (1428

1	4	2	6
---	---	---	---

Территориально обособленные рабочие места Межрайонной инспекции
Федеральной налоговой службы № 9 по Республике Саха (Якутия) в
Усть-Майском районе)

(наименование налогового органа и его код)

и ей присвоен

ИНН/КПП


1	4	2	8	0	0	3	9	7	8
---	---	---	---	---	---	---	---	---	---

 /

1	4	2	8	0	1	0	0	1
---	---	---	---	---	---	---	---	---

Заместитель начальника Межрайонной инспекции
Федеральной налоговой службы №5 по Республике
Саха (Якутия)

О. А. Борисова



СМ. НА ОБОРОТЕ

СМ. НА ОБОРОТЕ

СВЕДЕНИЯ ОБ УЧАСТКЕ НЕДР

Участок недр в административно-территориальном отношении расположен

Район (районы): Усть-Майский улус (район).

Субъект Российской Федерации: Республика Саха (Якутия).

Схема расположения участка недр приведена в приложении № 3.

Месторождение россыпного золота руч. Последний расположено в бассейне р. Аллах-Юнь, на территории Усть-Майского района. Административный центр района - пос. Усть-Мая на реке Алдан, расположен в 250 км к юго-востоку от г. Якутск и связан с ним автомобильной дорогой круглогодичного действия - до пос. Амга на одноименной реке, затем автозимником до пос. Эльдикан и далее до пос. Звездочка по круглогодичной дороге.

Поселок Солнечный расположен в 57 км от месторождения руч. Последний. В поселке расположено управление и ремонтные мастерские старательских артелей. Поселок Солнечный связан грунтовой дорогой с другими поселками района. Поселок Эльдикан расположен на правом берегу р. Алдан на расстоянии 210 км к западу от месторождения. Здесь же находится речная пристань.

Геологическая характеристика участка недр с указанием наличия месторождений (залежей) полезных ископаемых и запасов (ресурсов) по ним:

По состоянию на 01.01.2018 г. Государственным балансом полезных ископаемых по месторождению россыпного золота руч. Последний учтены балансовые запасы россыпного золота в следующих количествах категории С₁ - 16 тыс.м³ песков и 38 кг золота.

**ПЕРЕЧИСЛЕНИЕ ПРЕДЫДУЩИХ ПОЛЬЗОВАТЕЛЕЙ ДАННЫМ
УЧАСТКОМ НЕДР**

Участок недр предоставлен в пользование впервые.

КРАТКАЯ СПРАВКА О ПОЛЬЗОВАТЕЛЕ НЕДР

Реквизит	значение
Полное наименование юридического лица	Общество с ограниченной ответственностью старательская артель «Золото Ыныкчана»
Сокращенное наименование юридического лица	ООО СА «Золото Ыныкчана»
Адрес местонахождения	678635, Республика Саха (Якутия), Усть-Майский улус, пос. Солнечный, ул. Октябрьская, д. 11
ОГРН	11711447004816
ИНН	1428003978
КПП	142801001
Телефон	(41140) 2-16-57, 2-14-94
Электронный адрес (e-mail)	mail@sa-zy.ru
Представитель, должность	генеральный директор
Представитель, ФИО	Попов Юрий Александрович