

р/ч. Виноград, левый участок



Управление по недропользованию по Республике Саха (Якутия)

(наименование органа, выдавшего лицензию)

ЛИЦЕНЗИЯ на пользование недрами

Я К У

серия

0 5 2 8 3

номер

Б Э

вид лицензии

Выдана Обществу с ограниченной ответственностью
(субъект предпринимательской деятельности, получивший
Старательская Артель «Золото Ыныкчана»
данную лицензию)

В лице генерального директора
(ф.и.о. лица, представляющего субъект предпринимательской деятельности)
Попова Юрия Александровича

с целевым назначением и видами работ для разведки и добычи
полезных ископаемых, в том числе использования отходов
горнодобывающего и связанных с ним перерабатывающих
производств

Участок недр расположен Республика Саха (Якутия)
(наименование населенного пункта,
Усть-Майский муниципальный район
района, области, края, республики)

Описание границ участка недр, координаты угловых точек, копии
топопланов, разрезов и др. приводятся в приложении № 3

Участок недр имеет статус горного отвода (№ прилож.)
(геологического или горного отвода)

Дата окончания действия лицензии 01.03.2022
(число, месяц, год)

Место штампа
государственной регистрации

Федеральное агентство по недропользованию
Управление по недропользованию
по Республике Саха (Якутия)

ЗАРЕГИСТРИРОВАНО

« 19 » июня 20 17 г.

№ 4998/ЯКУ 05283 БЭ

Сухарев Валерий Александрович
(подпись уполномоченного регистратора)
(фамилия, имя, отчество регистратора)

Неотъемлемыми составными частями настоящей лицензии являются следующие документы (приложения):

1. Условия пользования недрами, на 5 л.;
2. Копия решения, являющегося основанием предоставления лицензии, принятого в соответствии со статьей 10¹ Закона Российской Федерации «О недрах» на 1 л.;
3. Схема расположения участка недр на 2 л.;
4. Копия свидетельства о государственной регистрации юридического лица на 1 л.;
5. Копия свидетельства о постановке пользователя недр на налоговый учет на 1 л.;
6. Документ на 3 л., содержащий сведения об участке недр, отражающие местоположение участка недр в административно-территориальном отношении с указанием границ особо охраняемых природных территорий, а также участков ограниченного и запрещенного землепользования с отражением их на схеме расположения участка недр;
геологическую характеристику участка недр с указанием наличия месторождений (залелей) полезных ископаемых и запасов (ресурсов) по ним;
обзор работ, проведенных ранее на участке недр, наличие на участке недр горных выработок, скважин и иных объектов, которые могут быть использованы при работе на этом участке;
сведения о добытых полезных ископаемых за период пользования участком недр (если ранее производилась добыча полезных ископаемых);
наличие других пользователей недр в границах данного участка недр;
7. Перечисление предыдущих пользователей данным участком недр (если ранее участок недр находился в пользовании) с указанием оснований, сроков предоставления (перехода права) участка недр в пользование и прекращения действия лицензии на пользование этим участком недр (указывается при переоформлении лицензии), на 1 л.;
8. Краткая справка о пользователе недр, содержащая: юридический адрес пользователя недр, банковские реквизиты, контактные телефоны, на 1 л.;
9. Иные приложения —
(название документов, количество страниц)

Уполномоченное должностное лицо
органа, выдавшего лицензию

Начальник

(должность, ф.и.о. лица, подписавшего лицензию)

Лацаповский Игорь Александрович

Подпись

М.п., дата

15 июля 2017 г.



УСЛОВИЯ ПОЛЬЗОВАНИЯ НЕДРАМИ

1. Общие сведения

1.1. Пользователь недр: **Общество с ограниченной ответственностью Старательская Артель «Золото Ыныкчана».**

1.2. Наименование участка недр, предоставленного в пользование: **месторождение руч. Ыныкчан, левый приток р. Аллах-Юнь. Территория расположения участка недр: Республика Саха (Якутия).**

1.3. Вид пользования недрами: **для разведки и добычи полезных ископаемых, в том числе использование отходов горнодобывающего и связанных с ним перерабатывающих производств.**

1.4. Наименование основных (преобладающих) видов полезных ископаемых (группировки полезных ископаемых), содержащихся в пределах предоставленного участка недр: **золото из россыпных месторождений.**

1.5. Орган, предоставивший лицензию: **Управление по недропользованию по Республике Саха (Якутия).**

1.6. Основание предоставления права пользования недрами: **случаи перехода права пользования участками недр в соответствии с основаниями, установленными федеральными законами, регулирующими отношения недропользования.**

1.7. Основание оформления лицензии: **приказ Управления по недропользованию по Республике Саха (Якутия) от 19.05.2017 года № 171 (приложение № 2 к лицензии).**

2. Пространственные границы и статус участка недр, предоставленного в пользование

Схема расположения участка недр и описание пространственных границ участка недр содержатся в приложении № 3 к настоящей лицензии.

3. Границы земельного участка или акватории, выделенных для ведения работ, связанных с использованием недрами

Земельные, лесные участки, водные объекты необходимые для ведения работ, связанных с использованием недрами, предоставляются Пользователю недр в порядке, установленном законодательством Российской Федерации.

4. Сроки действия лицензии и сроки начала работ на участке недр

4.1. Сроки подготовки проектной документации, представления геологической информации на государственную экспертизу:

4.1.1. подготовка и утверждение в установленном порядке проектной документации на проведение работ по геологическому изучению недр, получившей положительное экспертное заключение в соответствии с Законом Российской Федерации «О недрах»: **обязательство не установлено;**

4.1.2. завершение работ по геологическому изучению недр, включающему поиски и оценку месторождений полезных ископаемых, и представление подготовленных в установленном порядке материалов по результатам геологического изучения недр на государственную экспертизу запасов полезных ископаемых в соответствии с Законом Российской Федерации «О недрах»: **обязательство не установлено;**

4.1.3. подготовка и утверждение в установленном порядке проектной документации на проведение работ по разведке месторождения, получившей положительное заключение экспертизы в соответствии Закона Российской Федерации «О недрах»:

4.1.3.1. для месторождений полезных ископаемых, учтенных государственным балансом запасов полезных ископаемых: **не позднее 30.08.2017 года;**

4.1.3.2. для открываемых месторождений (или их частей): **обязательство не установлено;**

4.1.4. представление подготовленных в установленном порядке материалов по результатам разведочных работ на государственную экспертизу запасов полезных ископаемых в соответствии Закона Российской Федерации «О недрах»:

4.1.4.1. для месторождений полезных ископаемых, учтенных государственным балансом запасов полезных ископаемых: **не позднее 01.03.2019 года;**

4.1.4.2. для открываемых месторождений (или их частей): **обязательство не установлено;**

4.1.5. подготовка и утверждение в установленном порядке технического проекта разработки месторождения, согласованного в соответствии с Законом Российской Федерации «О недрах»:

4.1.5.1. для месторождений полезных ископаемых, учтенных государственным балансом запасов полезных ископаемых: **не позднее 01.03.2018 года;**

4.1.5.2. для открываемых месторождений (или их частей): **обязательство не установлено.**

4.2. Сроки начала работ:

После согласования и утверждения в установленном порядке технического проекта (для лицензии, предусматривающей добычу полезных ископаемых) срок действия лицензии продлевается на срок отработки месторождения полезных ископаемых, исчисляемый исходя из технико-экономического обоснования разработки месторождения полезных ископаемых, обеспечивающего рациональное использование и охрану недр по заявке пользователя недр.

4.2.1. Срок начала проведения геологического изучения недр: **обязательство не установлено;**

4.2.2. Срок начала проведения разведки месторождения полезных ископаемых:

4.2.2.1. для месторождений полезных ископаемых, учтенных государственным балансом запасов полезных ископаемых: **обязательство не установлено;**

4.2.2.2. для открываемых месторождений (или их частей): **не позднее 6 месяцев с даты утверждения в установленном порядке проектной документации на проведение работ по разведке месторождения полезных ископаемых;**

4.2.3. срок ввода месторождения в разработку (эксплуатацию):

4.2.3.1. для месторождений полезных ископаемых, учтенных государственным балансом запасов полезных ископаемых: **обязательство не установлено;**

4.2.3.2. для открываемых месторождений (или их частей): **не позднее 6 месяцев с даты утверждения технического проекта;**

4.3. Сроки выхода предприятия по добыче полезных ископаемых на проектную мощность определяются согласованным и утвержденным в установленном порядке техническим проектом разработки месторождения.

4.4. Подготовка и утверждение в установленном порядке технического проекта ликвидации или консервации горных выработок, скважин, иных подземных сооружений, согласованного в соответствии с Законом Российской Федерации «О недрах», не позднее, чем за 1 год до планируемого срока завершения отработки месторождения.

5. Условия, определяющие виды и объемы поисковых и (или) разведочных работ с разбивкой по годам, сроки их проведения

5.1. Условия, определяющие виды и объемы работ по поискам и оценке месторождений полезных ископаемых, сроки их проведения определяются утвержденными в установленном порядке проектами работ по геологическому изучению недр.

5.2. Условия, определяющие виды и объемы разведочных работ, сроки их проведения определяются утвержденными в установленном порядке проектами работ по разведке месторождений.

6. Условия, связанные с платежами, взимаемыми при пользовании недрами, земельными участками, акваториями

6.1. Пользователь недр обязан уплатить разовый платеж за право пользования недрами в размере **10800000** рублей, за исключением суммы ранее внесенного задатка за участие в аукцион/конкурсе в размере **2000000** рублей, не позднее 04.03.2017 года.

6.2. Пользователь недр обязан уплачивать регулярные платежи за пользование недрами:

6.2.1. в целях поисков и оценки месторождений полезных ископаемых за всю площадь участка недр, предоставленного в пользование, за исключением площадей открытых месторождений, по следующим ставкам: **ставки не установлены;**

6.2.2. в целях разведки полезных ископаемых за площадь участка недр, на которой запасы соответствующего полезного ископаемого (за исключением площади горного отвода и (или) горных отводов, удостоверенных горноотводными актами) установлены и учтены Государственным балансом запасов, по следующим ставкам:

Год разведочных работ	Ставка платежа рублей за 1 км ² в год
1-й год	3338
2-й год	4073
3-й год	4913
4-й год	12000

6.3. Пользователь недр также обязан уплачивать иные, установленные законодательством Российской Федерации, платежи, налоги и сборы при пользовании недрами, земельными участками, акваториями.

7. Согласованный уровень добычи минерального сырья

Уровень добычи минерального сырья и сроки выхода на проектную мощность определяются техническим проектом разработки месторождения полезных ископаемых.

8. Право собственности на добытое минеральное сырье

Добытое из недр минеральное сырье является собственностью пользователя недр. Пользователь недр имеет право использовать отходы своего горнодобывающего и связанных с ним перерабатывающих производств.

9. Геологическая информация о недрах

9.1. Геологическая информация о недрах подлежит представлению пользователем недр в федеральный фонд геологической информации и его территориальные фонды в порядке, предусмотренном законодательством Российской Федерации о недрах.

9.2. Пользователь недр обязан обеспечить сохранность образцов горных пород, керн, пластовых жидкостей, флюидов и иных материальных носителей первичной геологической информации о недрах, полученных при проведении работ на участке недр, до их передачи в государственные специализированные хранилища. Пользователь недр обязан принять на временное хранение на безвозмездной основе представленную им геологическую информацию о недрах по заявке федерального органа управления государственным фондом недр или его территориального органа.

9.3. Пользователь недр обязан ежегодно, не позднее 15 февраля года, следующего за отчетным, представлять в федеральный фонд геологической информации и его соответствующий территориальный фонд информационный отчет о проведенных работах на предоставленном в пользование участке недр в соответствии со статьей 32 Закона Российской Федерации «О недрах».

9.4. Интерпретированная геологическая информация о недрах о результатах работ по региональному геологическому изучению недр, геологическому изучению недр, включая поиски и оценку месторождений полезных ископаемых, или разведке месторождений полезных ископаемых, проведенных на участке недр, и соответствующая ей первичная геологическая информация о недрах представляется пользователями недр в федеральный фонд геологической информации и его соответствующий территориальный фонд не позднее 6 месяцев с даты завершения указанных работ в соответствии с лицензией на пользование недрами и проектной документацией на проведение указанных работ, прошедшей экспертизу в порядке, предусмотренном статьей 36.1 Закона Российской Федерации «О недрах», или с даты выдачи заключения государственной экспертизы запасов полезных ископаемых, геологической, экономической и экологической информации о предоставляемых в пользование участках недр по результатам завершённых работ, проведенных на участке недр, в зависимости от того, какая из указанных дат наступила раньше.

9.5. В случае прекращения права пользования недрами, в том числе досрочного, лицо, являвшееся пользователем недр, обязано сдать всю полученную при проведении работ по региональному геологическому изучению недр, геологическому изучению недр, включая поиски и оценку месторождений полезных ископаемых, или разведке месторождений полезных ископаемых, проведенных на всей территории участка недр, в федеральный фонд геологической информации и его соответствующий территориальный фонд.

10. Требования по охране недр и окружающей среды, безопасному ведению работ, связанных с использованием недрами

Пользователь недр обязан выполнять установленные законодательством требования по охране недр и окружающей среды, безопасному ведению работ, связанных с использованием недрами.

11. Условия, при наступлении которых право пользования недрами прекращается

Право пользования Участком недр прекращается в соответствии с пунктом 3 части первой статьи 20 Закона Российской Федерации «О недрах» в случае невыполнения Пользователем недр требований пункта 6.1 настоящих Условий пользования недрами.

12. Условия пользования недрами, при наступлении которых право пользования недрами может быть досрочно прекращено, приостановлено или ограничено в соответствии со статьями 20, 21 и 23 Закона Российской Федерации «О недрах»

Право пользования недрами может быть досрочно прекращено, приостановлено или ограничено в соответствии с пунктом 2 части второй статьи 20 Закона Российской Федерации «О недрах» в следующих случаях:

12.1. нарушение Пользователем недр сроков, указанных в пунктах 4.1.1–4.1.5 настоящих Условий пользования недрами;

12.2. нарушение Пользователем недр обязательств, указанных в пункте 6.2 настоящих Условий пользования недрами;

12.3. нарушение Пользователем недр обязательств, указанных в пунктах 9.1–9.4 настоящих Условий пользования недрами;

12.4. нарушение Пользователем недр условий, указанных в пункте 4.2 настоящих Условий пользования недрами в части:

12.4.1. срока начала работ по геологическому изучению недр;

12.4.2. срока начала работ по разведке месторождений;

12.5. нарушение Пользователем недр обязательств, указанных в пункте 4.2.3 настоящих Условий пользования недрами;

13. Дополнительные условия

13.1. Дополнительные условия, связанные с проведением работ на участке недр:

13.1.1. При привлечении подрядных и субподрядных организаций в целях производства работ (оказания услуг) на участке недр, а также при выборе технологий, оборудования, программного обеспечения, необходимых для пользования участком недр, Пользователь недр обязуется отдавать предпочтение российским организациям и разработкам с учетом их конкурентоспособности при прочих равных условиях (качество, сроки, гарантии, своевременные поставки, цены, квалификации и иные характеристики).

13.1.2. Дополнительных условий, определяемых формой предоставления права пользования недрами (конкурс) не установлено.

13.2. Дополнительных условий, определяемых Правительством Российской Федерации при предоставлении права пользования участком недр федерального значения, не установлено.

Начальник Управления по недропользованию по Республике Саха (Якутия)



И. А. Лапановский

« 15 » июня

2017 год





МИНИСТЕРСТВО ПРИРОДНЫХ РЕСУРСОВ И ЭКОЛОГИИ РОССИЙСКОЙ ФЕДЕРАЦИИ
ФЕДЕРАЛЬНОЕ АГЕНТСТВО ПО НЕДРОПОЛЬЗОВАНИЮ

**УПРАВЛЕНИЕ ПО НЕДРОПОЛЬЗОВАНИЮ
ПО РЕСПУБЛИКЕ САХА (ЯКУТИЯ)**

П Р И К А З

г. Якутск

19.05.2017г.

№ 171

**О переоформлении лицензии на пользование недрами
ЯКУ 05195 БЭ на месторождение руч. Ыныкчан, левый приток
р. Аллах-Юнь в Республике Саха (Якутия)**

В соответствии со статьей 17.1 Закона Российской Федерации «О недрах» в связи переходом права пользования участком недр при реорганизации юридического лица – пользователя недр Открытого акционерного общества старательская артель «Золото Ыныкчана» путем его преобразования – изменения его организационно-правовой формы и решения Комиссии по рассмотрению вопросов о предоставлении права пользования недрами, внесении изменений и дополнений в лицензию и переоформлении лицензий, а также о досрочном прекращении права пользования недрами на территории Республики Саха (Якутия), отнесенных к компетенции Якутнедра, от 28.04.2017 года (протокол № 115), п р и к а з ы в а ю :

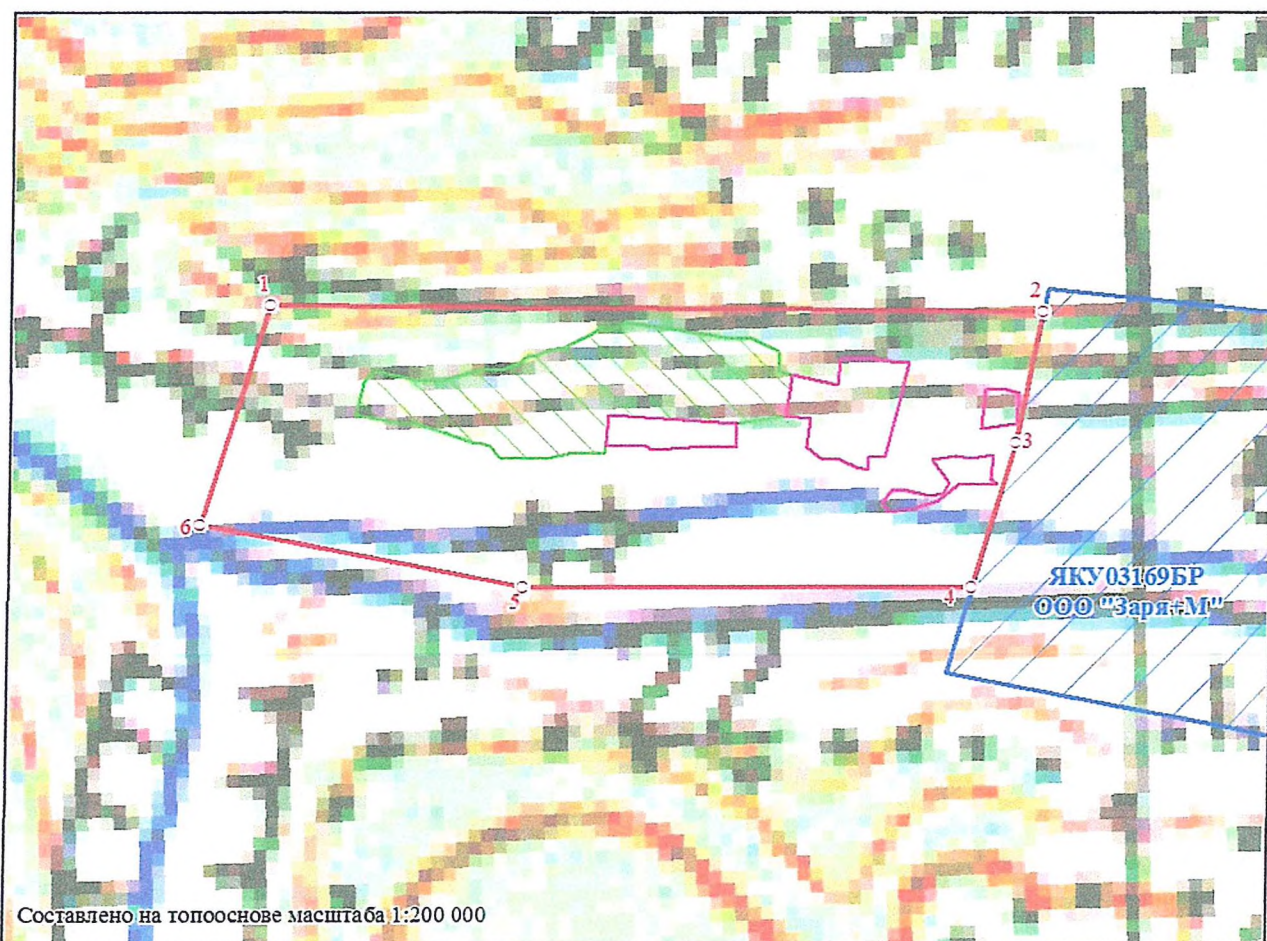
1. Переоформить на Общество с ограниченной ответственностью Старательская Артель «Золото Ыныкчана» лицензию на пользование недрами ЯКУ 05195 БЭ с целевым назначением и видами работ – разведка и добыча золота на месторождении руч. Ыныкчан, левый приток р. Аллах-Юнь в Республике Саха (Якутия), предоставленную ранее Открытому акционерному обществу старательская артель «Золото Ыныкчана».

2. Отделу лицензирования (Н. Г. Федорова) обеспечить оформление, государственную регистрацию и выдачу ООО СА «Золото Ыныкчана» лицензии на пользование недрами на месторождении руч. Ыныкчан, левый приток р. Аллах-Юнь в Республике Саха (Якутия) с целью разведки и добычи золота.

Начальник






И. А. Лацановский

СХЕМА
расположения участка недр
месторождение руч. Ыныкчан, левый приток р. Аллах-Юнь
масштаб 1:15 000



координаты угловых точек участка недр		
Номер точки	Северная широта	Восточная долгота
1	60° 16' 06"	137° 38' 32"
2	60° 16' 03,50"	137° 40' 14,20"
3	60° 15' 55"	137° 40' 10"
4	60° 15' 45,60"	137° 40' 03,70"
5	60° 15' 46,80"	137° 39' 04,20"
6	60° 15' 51,70"	137° 38' 22"
Площадь 86,3 га		

Условные обозначения:

-  1 Угловая точка с координатами и ее номер
-  Контур участка недр, предлагаемый к исправлению технической ошибки
-  Объект распределенного фонда: номер лицензии, недропользователь
-  Контур балансовых запасов категорий С1, С2
-  Контур прогнозных ресурсов категории Р1

Пространственные границы и статус участка недр

Границы Участка недр ограничены контуром прямых линий, соединяющих угловые точки со следующими географическими координатами угловых точек:

Номера угловых точек	Северная широта			Восточная долгота		
	Градусы	Минуты	Секунды	Градусы	Минуты	Секунды
1	60	16	06	137	38	32
2	60	16	03,50	137	40	14,20
3	60	15	55	137	40	10
4	60	15	45,60	137	40	03,70
5	60	15	46,80	137	39	04,20
6	60	15	51,70	137	38	22

Указание верхней и нижней границ участка недр:

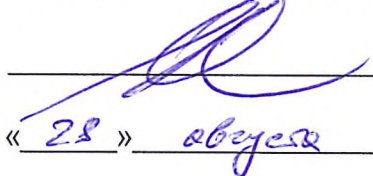
Верхняя граница - нижняя граница почвенного слоя, а при его отсутствии - граница дневной поверхности и дна водоемов и водотоков.

Нижняя граница - нижняя граница подсчета запасов.

Статус участка недр - горный отвод.

Площадь участка недр составляет 0,863 кв.км.

начальник Управления по недропользованию по Республике Саха (Якутия)



И.А.Лацановский

« 28 » августа

2017 г.





Форма № Р50007

Лист записи

Единого государственного реестра юридических лиц

В Единый государственный реестр юридических лиц в отношении юридического лица

ОБЩЕСТВО С ОГРАНИЧЕННОЙ ОТВЕТСТВЕННОСТЬЮ
СТАРАТЕЛЬСКАЯ АРТЕЛЬ "ЗОЛОТО ВЬНЫКЧАНА"

полное наименование юридического лица

основной государственный регистрационный номер (ОГРН)

1 1 1 7 1 1 4 4 7 0 0 4 8 1 1 6

внесена запись о создании юридического лица путем реорганизации в
форме преобразования

"04" апреля 2017 года
(число) (месяц прописью) (год)

за государственным регистрационным номером (ГРН)

1 1 1 7 1 1 4 4 7 0 0 4 8 1 1 6

Запись содержит следующие сведения:

№ п/п	Наименование показателя	Значение показателя
1	2	3

Сведения о наименовании юридического лица, внесенные в Единый государственный реестр юридических лиц

1	Организационно-правовая форма	Общества с ограниченной ответственностью
2	Полное наименование юридического лица на русском языке	ОБЩЕСТВО С ОГРАНИЧЕННОЙ ОТВЕТСТВЕННОСТЬЮ СТАРАТЕЛЬСКАЯ АРТЕЛЬ "ЗОЛОТО ВЬНЫКЧАНА"
3	Сокращенное наименование юридического лица на русском языке	ООО СА "ЗОЛОТО ВЬНЫКЧАНА"
4	ИНН	1428003978
5	КПП	142801001

Сведения об адресе (месте нахождения) юридического лица, внесенные в Единый государственный реестр юридических лиц

6	Почтовый индекс	678635
7	Субъект Российской Федерации	РЕСПУБЛИКА САХА /ЯКУТИЯ/
8	Район (Улус и т.п.)	УЛУС УСТЬ-МАЙСКИЙ
9	Населенный пункт (село и т.п.)	ПОСЕЛОК СОЛНЕЧНЫЙ

Сведения о юридических лицах, предшественниках юридического лица при реорганизации, внесенные в Единый государственный реестр юридических лиц

Юридическое лицо, правопреемником которого являлось юридическое лицо при создании путем реорганизации в форме преобразования	Полное наименование юридического лица	Основной государственный регистрационный номер (ОГРН)	Идентификационный номер налогоплательщика (ИНН)
14	ОТКРЫТОЕ АКЦИОНЕРНОЕ ОБЩЕСТВО "СТАРАТЕЛЬСКАЯ АРТЕЛЬ "ЗОЛОТО ВЬНЫКЧАНА"	1021400894470	1428002420
15			
16			

Примечание: в данном приложении указаны сведения, содержащиеся в листе записи ЕГРЮЛ за ГРН 1171447004816, за исключением сведений за порядковыми №№ 10-13, 17-43, 52-144

Приложение 4

к лицензии ЯКУ 0528353

Сведения о физических лицах, имеющих право без доверенности действовать от имени юридического лица, внесенные в Единый государственный реестр юридических лиц

44	Причина внесения сведений	Возложение полномочий
45	Вид должности	Руководитель юридического лица
46	Должность	ГЕНЕРАЛЬНЫЙ ДИРЕКТОР
47	Фамилия	ПОПОВ
48	Имя	ЮРИЙ
49	Отчество	АЛЕКСАНДРОВИЧ
50	Идентификационный номер налогоплательщика (ИНН)	142800431350
51	ИНН ФЛ по данным ЕГРН	142800431350

Сведения о заявителях при данном виде регистрации	
145	Вид заявителя
Руководитель постоянно действующего исполнительного органа	
Данные заявителя, физического лица	
146	Фамилия
147	Имя
148	Отчество
149	Идентификационный номер налогоплательщика (ИНН)
	ПОПОВ
	ЮРИЙ
	АЛЕКСАНДРОВИЧ
	142800431350

Сведения о документах, представленных для внесения данной записи в Единый государственный реестр юридических лиц

1	
150	Наименование документа
151	Номер документа
152	Дата документа
153	Документы представлены
2	
154	Наименование документа
155	Номер документа
156	Дата документа
157	Документы представлены
3	
158	Наименование документа
159	Номер документа
160	Дата документа
161	Документы представлены
4	
162	Наименование документа
163	Номер документа
164	Дата документа
165	Документы представлены

Лист записи выдан налоговым органом
Межрайонная инспекция Федеральной налоговой службы № 5 по Республике Саха (Якутия)

наименование регистрирующего органа

"06" апреля 2017 года
(число) (месяц прописью) (год)

Специалист 1 разряда

Сергучева Альбина Гаврильевна
Подпись, фамилия, инициалы



Федеральная налоговая служба

СВИДЕТЕЛЬСТВО

О ПОСТАНОВКЕ НА УЧЕТ РОССИЙСКОЙ ОРГАНИЗАЦИИ В НАЛОГОВОМ ОРГАНЕ ПО МЕСТУ ЕЕ НАХОЖДЕНИЯ

Настоящее свидетельство подтверждает, что российская организация
**ОБЩЕСТВО С ОГРАНИЧЕННОЙ ОТВЕТСТВЕННОСТЬЮ СТАРАТЕЛЬСКАЯ АРТЕЛЬ
"ЗОЛОТО ЫНЫКЧАНА"**

(полное наименование российской организации в соответствии с учредительными документами)

ОГРН

1	1	7	1	4	4	7	0	0	4	8	1	6
---	---	---	---	---	---	---	---	---	---	---	---	---

поставлена на учет в соответствии с
Налоговым кодексом Российской Федерации 04.04.2017
(число, месяц, год)

в налоговом органе по месту нахождения Межрайонная инспекция
Федеральной налоговой службы № 9 по Республике Саха (Якутия) (1428

1	4	2	6
---	---	---	---

Территориально обособленные рабочие места Межрайонной инспекции
Федеральной налоговой службы № 9 по Республике Саха (Якутия) в
Усть-Майском районе)

(наименование налогового органа и его код)

и ей присвоен

ИНН/КПП

1	4	2	8	0	0	3	9	7	8
---	---	---	---	---	---	---	---	---	---

 /

1	4	2	8	0	1	0	0	1
---	---	---	---	---	---	---	---	---

Заместитель начальника Межрайонной инспекции
Федеральной налоговой службы №5 по Республике
Саха (Якутия)

О. А. Борисова



СВЕДЕНИЯ ОБ УЧАСТКЕ НЕДР**Расположение участка недр в административно-территориальном отношении:**

Район (районы): муниципальный район «Усть-Майский улус (район)».
Субъект Российской Федерации: Республика Саха (Якутия).
Схема расположения участка недр приведена в приложении № 3.

Наименование участка недр – месторождение руч. Ыныкчан, левый приток р. Аллах-Юнь.

Участок недр расположен в долине одноименного ручья, левого притока р. Аллах-Юнь, в 273 км к востоку по дороге от административного центра района пос. Усть-Мая.

Транспортное сообщение участка недр с ближайшим населенным пунктом пос. Солнечный (7 км) и пос. Эльдикан (211 км) и завоз грузов осуществляются круглогодично по грунтовой автодороге III класса – южному отрезку республиканской автодороги Р502 «Амга» по маршруту Нижний Бестях-Амга-Эльдикан-Солнечный-Югоренок.

Энергоснабжение поселков горной зоны Усть-Майского района осуществляется от Якутской ГРЭС по ЛЭП-110 кВт (до пос. Солнечный) и ЛЭП-35 (до пос. Югоренок). В пос. Эльдикан имеются речная пристань на р. Алдан, автобаза, нефтебаза, плавучая электростанция. Топливные ресурсы в районе ограничены, ближайшее разрабатываемое месторождение каменного угля Джебарики-Хая находится на правом берегу р. Алдан в 160 км к северу от пос. Эльдикан.

В пределах площади участка недр по состоянию на 01.01.2017 года отсутствуют особо охраняемые природные территории, земли обороны и безопасности, особые условия Министерства обороны Российской Федерации.

Геологическая характеристика участка недр с указанием наличия месторождений (залелей) полезных ископаемых и запасов (ресурсов) по ним:

Участок недр расположен в южной части Аллах-Юньского золоторудно-россыпного района Южно-Верхоянской минерагенической провинции, в структурном отношении – в западной части Южно-Верхоянского синклинория Верхоянской складчатой области.

В геологическом строении района принимают участие песчаниково-аргиллит-алевролитовые породы средне- и позднекаменноугольного возраста, смятые в складки северо-восточного простирания, и редкие дайки лампрофиров, перекрытые рыхлыми четвертичными отложениями.

Целиковая россыпь руч. Ыныкчан относится к аллювиальному типу, по морфологическим особенностям – к долинным и террасовым месторождениям.

После отработки месторождение представляет техногенный объект с повторно оцененными прогнозными ресурсами и запасами россыпного золота для открытого способа отработки в правом борту ручья.

Контур с ресурсами и запасами расположен в долине и на правой надпойменной террасе в среднем течении руч. Ыныкчан в интервале рл. 126 (оп. 1956 г.) – на западе, и рл. 10 (оп. 1936 г.) – на востоке, имеет протяженность 1,3 км, ширину от 100 м до 270 м.

Золотоносный пласт техногенной россыпи неглубокого залегания, выдержан по мощности, приурочен к элювиальным отложениям и трещиноватым коренным породам верхней части плотика, верхняя граница его проходит по подошве гале-эфельного материала. Просадка золота в трещиноватые коренные породы составляет 0,4-0,6 м, местами до 1,06 м.

Средние параметры россыпи по всем блокам (запасы, ресурсы) следующие: мощность торфов от 1,3 м до 3,5 м; мощность песков – 0,78-1,04 м; содержание золота: для балансовых запасов – от 1,27 до 2,08 г/м³; в среднем 1,66 г/м³; для прогнозных ресурсов – от 0,4 до 0,52 г/м³; в среднем 0,43 г/м³.

Золото мелких фракций (до 1 мм) в россыпи составляет 40,4%, средней фракции (-2,0+1,0 мм) – 21,3%, крупных фракций (+10+5,0 мм) – 38,35%. Средняя шлиховая проба золота 790 промилле.

В соответствии с Республиканским балансом перспективных объектов Республики Саха (Якутия) по состоянию на 01.01.2016 года по объектам учета на участке недр учтены следующие запасы и прогнозны ресурсы:

Объект учета	Компонент	Единица измерения	C ₂	P ₁
Месторождение руч. Ыныкчан, левый приток р. Аллах-Юнь				
балансовые запасы для открытой добычи	Пески, золото	Пески, тыс. куб. м	70	
		золото, кг	116	
прогнозные ресурсы для открытой добычи				121 52

В соответствии с Государственным балансом запасов полезных ископаемых по состоянию на 01.01.2016 года по объектам учета на участке недр учтены следующие запасы:

Объект учета	Компонент	Единица измерения	ABC ₁	C ₂
Месторождение руч. Ыныкчан, левый приток р. Аллах-Юнь				
балансовые запасы для открытой добычи	Пески, золото	Пески, тыс. куб. м	18	
		золото, кг	30	

Обзор работ, проведенных ранее на участке недр:

Месторождение руч. Ыныкчан открыто в 1934 году, в период с 1935 по 1957 гг. проведена разведка с применением шурфов, бурения скважин станками «Эмпайр», позже УКБ. Общая протяженность россыпи руч. Ыныкчан составила 16 км, запасы на месторождении утверждались в 1941, 1957 и в 1965 годах.

Добыча золота начата в 1936 году, велась с перерывами до 2010 годы. Всего на месторождении руч. Ыныкчан промыто 9517000 м³ песков, добыто 16547 кг золота.

К 1968 году утвержденные золота запасы на участке месторождения практически отработаны. В 1971 году начата повторная отработка активированных площадей участка.

В период 1998–2009 гг. разведочные и добычные работы на месторождении проводились по лицензии ЯКУ 01690 БЭ (ООО с/а «Мир»).

Ревизия остаточных запасов и оценка прогнозных, включая техногенные, ресурсов россыпного золота на участке недр выполнена в 1998 и 2003 годах.

Подсчет запасов золота на месторождении выполнен с применением временных кондиций для открытого способа разработки россыпных месторождений, утвержденных решением Главалмаззолото СССР от 25.05.1990 года (протокол № 35-вк).

По сложности геологического строения решением РКЗ от 14.03.2003 года (протокол № 665) месторождение отнесено к четвертой группе по классификации ГКЗ.

Сведения о действующих технических проектах по состоянию на 01.06.2017 года на участке недр:

Этап освоения	Наименование проекта	Реквизиты документа	Начало работ	Завершение работ
Геологическое изучение (поиски и оценка)				
Разведка месторождений				
Разработка месторождений и иные виды пользования недрами				

Сведения о добытых полезных ископаемых за период пользования участком недр, по сведениям, отраженным в Государственном балансе запасов полезных ископаемых по состоянию на 01.01.2016 года:

В 2015 году добыча полезных ископаемых на месторождении руч. Ыныкчан, левый приток р. Аллах-Юнь не осуществлялась.

**ПЕРЕЧИСЛЕНИЕ ПРЕДЫДУЩИХ ПОЛЬЗОВАТЕЛЕЙ НЕДР
ДАНЫМ УЧАСТКОМ НЕДР**

№№ п/п	Пользователь недр	Серия, номер, вид лицензии на пользование недрами	Дата предостав- ления	Основание предоставления	Дата прекра- щения действия	Основание прекращения
1	ОАО с/а «Золото Бныкчана»	ЯКУ 05195 БЭ	14.03.2017	Решение аукци- онной комиссии о предоставлении права пользова- ния участком недр для разведки и добычи полез- ных ископаемых или для геологи- ческого изучения недр, разведки и добычи полезных ископаемых, осуществляемых по совмещенной лицензии, за исключением участков недр федерального значения		Переоформ- ление

КРАТКАЯ СПРАВКА О ПОЛЬЗОВАТЕЛЕ НЕДР

Полное наименование юридического лица	Общество с ограниченной ответственностью Старательская Артель «Золото Ыныкчана»
Сокращенное наименование юридического лица	ООО СА «Золото Ыныкчана»
Адрес местонахождения	Российская Федерация, Республика Саха (Якутия), Усть-Майский улус (район), 678635, пос. Солнечный, ул. Октябрьская, д. 11
ОГРН	1171447004816
ИНН	1428003978
КПП	142801001
Телефон	(41140) 2-16-57 (факс)
Электронный адрес (e-mail)	rau_zy@mail.ru
Представитель, должность	генеральный директор
Представитель, ФИО	Попов Юрий Александрович

ДОПОЛНЕНИЕ № 1
к лицензии ЯКУ 05283 БЭ на пользования недрами
на месторождении руч. Ыныкчан, левый приток р. Аллах-Юнь
в Республике Саха (Якутия)

Уполномоченный представитель Федерального агентства по недропользованию (далее – Роснедра) Министерства природных ресурсов и экологии Российской Федерации в лице начальника Управления по недропользованию по Республике Саха (Якутия) (далее - Якутнедра) Лацановского Игоря Александровича, на основании решения Комиссии по рассмотрению вопросов о предоставлении права пользования участками недр, внесении изменений, дополнений в лицензии и переоформлении лицензий на территории Республики Саха (Якутия) протокол № 118 от 10.08.2017 г., настоящим дополнением к лицензии ЯКУ 05283 БЭ на пользования недрами с целевым назначением и видами работ: разведка и добыча полезных ископаемых, в том числе использование отходов горнодобывающего и связанных с ним перерабатывающих производств на месторождении руч. Ыныкчан, левый приток р. Аллах-Юнь, расположенном на территории МО «Усть-Майский улус (район)» Республики Саха (Якутия) (далее – Дополнение) (далее – Дополнение), принимает решение:

I. Внести изменения и дополнения в лицензию ЯКУ 05283 БЭ на пользования недрами с целевым назначением и видами работ: разведка и добыча полезных ископаемых, в том числе использование отходов горнодобывающего и связанных с ним перерабатывающих производств на месторождении руч. Ыныкчан, левый приток р. Аллах-Юнь, в т.ч.:

- изложить приложение № 3 к лицензии ЯКУ 05283 БЭ «Пространственные границы и статус участка недр» в редакции, приведенной в приложении 10 к лицензии ЯКУ 05283 БЭ.


II. Включить в состав лицензии ЯКУ 05283 БЭ в качестве неотъемлемой составной части:

«Пространственные границы и статус участка недр» (приложение 10 к лицензии ЯКУ 05283 БЭ).

III. Признать утратившими силу с даты государственной регистрации настоящего Дополнения:

- приложение 3 к лицензии ЯКУ 05283 БЭ «Пространственные границы и статус участка недр».

IV. Настоящее Дополнение вступает в силу с даты государственной регистрации в установленном порядке.

**Начальник
Управления по недропользованию
по Республике Саха (Якутия)**

И.А.Лацановский
« 28 » августа 2017 г.



С изменениями и дополнениями в лицензию ЯКУ 05283 БЭ согласен

(Ф.И.О., подпись лица, представляющего ООО СА «Золото Ыныкчана» и печать предприятия)

« 29 » августа 2017 г.

